

КАРТА-ПЛАН ТЕРРИТОРИИ

Пояснительная записка

1. Сведения о территории выполнения комплексных кадастровых работ:

31:09:2506001

(наименование субъекта Российской Федерации, муниципального образования, населенного пункта, уникальные учетные номера кадастровых кварталов, иные сведения, позволяющие определить местоположение территории, на которой выполняются комплексные кадастровые работы, например, наименование садоводческого или огороднического некоммерческого товарищества, гаражного кооператива, элемента планировочной структуры)

2. Основания выполнения комплексных кадастровых работ:

Наименование, дата и номер документа, на основании которого выполняются комплексные кадастровые работы:

Муниципальный контракт на выполнение комплексных кадастровых работ на территории Корочанского района № №62/ЕП2, от 20 декабря 2023 г., документ выдан Администрация муниципального района "Корочанский район" Белгородской области

3. Дата подготовки карты-плана территории: 21 мая 2024 г.

4. Сведения о заказчике(ах) комплексных кадастровых работ:

В отношении юридического лица, органа местного самоуправления муниципального района, муниципального округа или городского округа либо уполномоченного исполнительного органа государственной власти субъекта Российской Федерации:

полное или сокращенное (в случае, если имеется) наименование: Администрация муниципального района "Корочанский район" Белгородской области

основной государственный регистрационный номер: 1023101336433

идентификационный номер налогоплательщика: 3110002415

В отношении физического лица или представителя физических или юридических лиц:

фамилия, имя, отчество (последнее - при наличии): —

страховой номер индивидуального лицевого счета в системе обязательного пенсионного страхования Российской Федерации (СНИЛС): —

Наименование и реквизиты документа, подтверждающие полномочия представителя заказчика(ов) комплексных кадастровых работ:

—

Адрес электронной почты (для направления уведомления о результатах внесения сведений в Единый государственный реестр недвижимости):

—

5. Сведения об исполнителе комплексных кадастровых работ:

Полное или сокращенное (в случае, если имеется) наименование и адрес юридического лица, с которым заключен государственный или муниципальный контракт либо договор подряда на выполнение комплексных кадастровых работ:

Филиал ППК "Роскадастр" по Белгородской области, адрес: Белгородская область, г. Белгород, пр-кт Б. Хмельницкого, 86 "Б"

Фамилия, имя, отчество кадастрового инженера (последнее - при наличии): *Аболдуев Евгений Владимирович*

и основной государственной регистрационный номер кадастрового инженера индивидуального предпринимателя (ОГРНИП): *-*

Страховой номер индивидуального лицевого счета в системе обязательного пенсионного страхования Российской Федерации (СНИЛС) кадастрового инженера: *126-198-970-90*

Уникальный реестровый номер кадастрового инженера в реестре саморегулируемой организации кадастровых инженеров и дата внесения сведений о физическом лице в такой реестр: *17449, 27 сентября 2016 г.*

Полное или (в случае, если имеется) сокращенное наименование саморегулируемой организации кадастровых инженеров, членом которой является кадастровый инженер:

Ассоциация СРО "Балтийское объединение кадастровых инженеров"

Контактный телефон: *+7(919)229-33-46*

Почтовый адрес и адрес электронной почты, по которым осуществляется связь с кадастровым инженером:

308503, Россия, Белгородская область, Белгородский район, п. Майский, ул. Капитановая, 43, Johnsson1984@yandex.ru

6. Перечень документов, использованных при подготовке карты-плана территории:

№ п/п	Реквизиты документа				
	Вид	Дата	Номер	Наименование	Иные сведения
1	2	3	4	5	6
1	Кадастровый план территории, выдан: Филиал публично-правовой компании "Роскадастр" по Белгородской области	11 апреля 2024 г.	КУВИ-001/2024-105101782	Кадастровый план территории	—

7. Пояснения к карте-плану территории:

Основания выполнения комплексных кадастровых работ

Комплексные кадастровые работы выполнялись в отношении территории кадастрового квартала 31:09:2506001. Основанием для выполнения настоящих комплексных кадастровых работ является муниципальный контракт №62/ЕП2 на выполнение комплексных кадастровых работ на территории Корочанского района от 20.12.2023 г. Карта-план подготовлен в соответствии с правилами землепользования и застройки Жигайловского сельского поселения, утвержденным распоряжением управления архитектуры и градостроительства Белгородской области от 26.09.2018 г. №621. При выполнении комплексных кадастровых работ местоположение уточняемых объектов недвижимости определялось в соответствии с ч.10 ст. 22 № 218-ФЗ "О государственной регистрации недвижимости" от 13.07.2015, исходя из границ, в соответствии с фактическим землепользованием, реальным местоположением объектов в соответствии с действующим законодательством.

Согласно правилам землепользования и застройки Жигайловского сельского поселения кадастровый квартал 31:09:2506001 находятся в зонах: Зона застройки индивидуальными жилыми домами с содержанием домашнего скота и птицы (Ж-1); 2. Зона лесов, лесных насаждений (Р-1); 3. Зона сельскохозяйственных угодий (СХ-1); 4. Зона коллективных садов, огородов, фермерства (СХ-3).

Согласно правилам землепользования и застройки Жигайловского сельского поселения для территориальной зоны Ж-1 установлены следующие градостроительные регламенты: с видом разрешенного использования «для ведения личного подсобного хозяйства» и «для индивидуального жилищного строительства»:

- минимальная площадь земельного участка – 1000 кв.м;
- максимальная площадь земельного участка – 2900 кв.м.

Всего в карту-план территории включены сведения о 22 земельных участках, 20 зданий.

В результате выполнения комплексных кадастровых работ:

- обеспечивается уточнение границ 7 земельных участков;
- обеспечивается исправление реестровых ошибок в сведениях о местоположении границ 15 земельных участков;
- осуществляется уточнение местоположения на земельных участках 20 объектов капитального строительства.

Сведения об уточняемых земельных участках

В процессе было выявлено, что в ЕГРН учтены сведения о 7 земельных участках, местоположение границ которого не установлено. При проведении работы были уточнены границы земельного участка 31:09:2506001:41, 31:09:2506001:35, 31:09:2506001:1, 31:09:2506001:7, 31:09:2506001:9, 31:09:2506001:13, 31:09:2506001:14. Таким образом, площадь уточняемых земельных участков, определена с учетом, установленных в соответствии с Законом о регистрации требований, будет больше площади, сведения о которой относительно этих земельных участков содержащихся в Едином государственном реестре недвижимости, на величину, не превышающую предельный минимальный размер земельного участка, установленный в соответствии с земельным законодательством для земель соответствующего целевого назначения и разрешенного использования, не нарушая права третьих лиц.

Сведения об уточняемых земельных участках, необходимые для исправления реестровых ошибок в сведениях о местоположении их границ

В ходе проведения комплексных кадастровых работ было выявлено, что при межевании 15 земельных участков была допущена ошибка в местоположении границ земельных участков – фактическое местоположение границ земельных участков не совпадает с границами земельных участков включенными в ЕГРН.

Работы по исправлению границ были проведены на следующих земельных участках: 31:09:2506001:40, 31:09:2506001:39, 31:09:2506001:38, 31:09:2506001:37, 31:09:2506001:43, 31:09:2506001:31, 31:09:2506001:30, 31:09:2506001:2, 31:09:2506001:4, 31:09:2506001:3, 31:09:2506001:6, 31:09:2506001:8, 31:09:2506001:10, 31:09:2506001:11, 31:09:2506001:16.

Данное исправление реестровой ошибки вызвано необходимостью приведения в соответствие границ земельного участка, учтенных в Едином государственном реестре недвижимости, с его фактическим местоположением на местности. При выполнении кадастровых работ было выявлено, что при съемке земельных участков были допущены ошибки в определении координат характерных точек их границ. Были произведены повторные определения координат всех точек границ земельных участков, позволяющие идентифицировать их фактическое местоположение на местности. Повторные измерения подтвердили наличие ошибки в местоположении границ земельного участка.

Таким образом, площадь реестровых земельных участков, определена с учетом, установленных в соответствии с Законом о регистрации требований, будет больше площади, сведения о которой относительно этих земельных участков содержащихся в Едином государственном реестре недвижимости, на величину, не превышающую предельный минимальный размер земельного участка, установленный в соответствии с земельным законодательством для земель соответствующего целевого назначения и разрешенного использования, не нарушая права третьих лиц.

Описание местоположения здания, сооружения, объекта незавершенного строительства на земельном участке

Было выявлено, что в ЕГРН учтены 22 объектов капитального строительства местоположение которых на земельном участке не установлено. В результате проведения ККР были уточнены границы следующих объектов капитального строительства: 31:09:2506001:70, 31:09:2506001:72, 31:09:2506001:78, 31:09:2505001:428, 31:09:2506001:47, 31:09:2506001:53, 31:09:2506001:67, 31:09:2506001:59, 31:09:2506001:81, 31:09:2506001:74, 31:09:2506001:65, 31:09:2506001:69, 31:09:2506001:76, 31:09:2506001:66, 31:09:2506001:71, 31:09:2505001:429, 31:09:2506001:46, 31:09:2506001:77, 31:09:2506001:48, 31:09:2506001:80.

Согласно сведениям ЕГРН здание с кадастровым номером 31:09:2506001:47 расположено на земельном участке с кадастровым номером 31:09:2506001:24. В ходе комплексных кадастровых работ в кадастровом квартале 31:09:2506001 выявлено, что указанный объект недвижимости на земельном участке с кадастровым номером 31:09:2506001:24 отсутствует, а фактически расположен на земельном участке с кадастровым номером 31:09:2506001:31.

Сведения о пунктах геодезической сети и средствах измерений**1. Сведения о пунктах геодезической сети:**

№ п/п	Вид геодезической сети	Название пункта геодезической сети и тип знака	Система координат пункта геодезической сети	Координаты пункта, м		Дата обследования 21 мая 2024 г.		
				Х	У	Сведения о состоянии		
		наружного знака пункта	центра пункта			марки центра пункта		
1	2	3	4	5	6	7	8	9
1	Пункт государственной геодезической сети. 3	Мальцевка, пир. 7.4 м. Центр 1	МСК-31, зона 2	415 648,09	2 171 365,48	Сохранился	Сохранился	Сохранился
2	Пункт государственной геодезической сети. 2	Поповка, сигн. 14.2 м. Центр 1		427 655,69	2 158 749,78			
3	Пункт государственной геодезической сети. 3	Заячье, дв. пир. 10.5 м. Центр 1		419 270,68	2 144 631,14			

2. Сведения об использованных средствах измерений:

№ п/п	Наименование и обозначение типа средства измерений - прибора (инструмента, аппаратуры)	Заводской или серийный номер средства измерений	Реквизиты свидетельства о поверке прибора (инструмента, аппаратуры) и (или) срок действия поверки
1	2	3	4
1	PrinCe i90	3479985	С-ГСХ/15-08-2023/270572490 до 14.08.2024

Сведения об уточняемых земельных участках

1. Сведения о характерных точках границ уточняемого земельного участка с кадастровым номером 31:09:2506001:40 :
 Система координат МСК-31 Зона № 2

Обозначение характерных точек границ	Координаты, м				Метод определения координат	Формулы, примененные для расчета средней квадратической погрешности определения координат характерных точек границ (Mt), с подставленными в такие формулы значениями и итоговые (вычисленные) значения Mt, м	Описание закрепления точки
	содержатся в Едином государственном реестре недвижимости		определены в результате выполнения комплексных кадастровых работ				
	X	Y	X	Y			
1	2	3	4	5	6	7	8
40	411 930,10	2 172 291,07	—	—	Геодезический метод	0,20	—
27	411 945,70	2 172 281,53	—	—		0,30	
28	411 949,41	2 172 288,65	—	—			
29	411 956,71	2 172 299,03	—	—		0,20	
30	412 023,92	2 172 422,02	—	—			
42	412 009,11	2 172 429,65	—	—		0,30	
32	411 940,99	2 172 307,97	—	—			
n13У	—	—	411 930,10	2 172 266,22		$\sqrt{(0,07^2 + 0,07^2)} = 0,10$	
n16У	—	—	412 012,84	2 172 397,87			
n17У	—	—	411 996,87	2 172 407,76			
n18У	—	—	411 915,51	2 172 275,17			
40	411 930,10	2 172 291,07	—	—	0,20		

2. Сведения о частях границ уточняемого земельного участка с кадастровым номером 31:09:2506001:40 :

Обозначение части границ		Горизонтальное проложение (S), м	Описание прохождения части границ	Сведения о согласовании местоположения границ (согласовано/спорное)
от т.	до т.			
1	2	3	4	5
n13У	n16У	155,49	—	согласовано
n16У	n17У	18,78		
n17У	n18У	155,56		
n18У	n13У	17,12		

3. Сведения о характеристиках уточняемого земельного участка с кадастровым номером 31:09:2506001:40 :

№ п/п	Наименование характеристики земельного участка	Значение характеристики
-------	--	-------------------------

1	2	3
1.	Адрес земельного участка	—
1.1.	Сведения о местоположении земельного участка (при отсутствии адреса) в структурированном в соответствии с федеральной информационной адресной системой виде	Российская Федерация, Белгородская область, Корочанский р-н, Гороженое х, Лесная ул
1.2.	Дополнительные сведения о местоположении земельного участка	—
2.	Площадь земельного участка ± величина погрешности определения (вычисления) площади ($P \pm \Delta P$), м ²	2 792 ± 18,00
3.	Формула, примененная для вычисления предельной погрешности определения площади земельного участка, с подставленными значениями и итоговые (вычисленные) значения	$3,5 * 0,10 * \sqrt{(2\ 792,00)} = 18$
4.	Площадь земельного участка согласно сведениям Единого государственного реестра недвижимости (Ркад), м ²	2 792,00
5.	Оценка расхождения Р и Ркад ($P - P_{кад}$), м ²	0
6.	Предельный минимальный и максимальный размеры земельного участка (Рмин и Рмакс), м ²	Рмин = 1 000 Рмакс = 2 900
7.	Вид (виды) разрешенного использования	Для ведения личного подсобного хозяйства
7.1.	Дополнительные сведения об использовании земельного участка	—
8.	Кадастровый или иной государственный учетный номер (инвентарный) здания, сооружения, объекта незавершенного строительства, расположенного на земельном участке	—
9.	Сведения о земельных участках (землях общего пользования, территории общего пользования), посредством которых обеспечивается доступ	—
10.	Иные сведения	—
4. Пояснения к сведениям об уточняемом земельном участке с кадастровым номером		31:09:2506001:40 :
1.	—	—

1. Сведения о характерных точках границ уточняемого земельного участка с кадастровым номером 31:09:2506001:39 :
 Система координат МСК-31 Зона № 2

Обозначение характерных точек границ	Координаты, м				Метод определения координат	Формулы, примененные для расчета средней квадратической погрешности определения координат характерных точек границ (Mt), с подставленными в такие формулы значениями и итоговые (вычисленные) значения Mt, м	Описание закрепления точки
	содержатся в Едином государственном реестре недвижимости		определены в результате выполнения комплексных кадастровых работ				
	X	Y	X	Y			
1	2	3	4	5	6	7	8
42	412 009,11	2 172 429,65	—	—	Геодезический метод	0,20	—
38	411 990,61	2 172 439,24	—	—			
39	411 911,99	2 172 301,35	—	—			
40	411 930,10	2 172 291,07	—	—			
41	411 940,99	2 172 307,97	—	—			
н18У	—	—	411 915,51	2 172 275,17		$\sqrt{(0,07^2 + 0,07^2)} = 0,10$	
н17У	—	—	411 996,87	2 172 407,76			
н36У	—	—	412 006,92	2 172 425,92			
н34У	—	—	411 992,82	2 172 435,05			
н43У	—	—	411 953,15	2 172 373,13			
н35У	—	—	411 898,31	2 172 287,23		0,20	
42	412 009,11	2 172 429,65	—	—			

2. Сведения о частях границ уточняемого земельного участка с кадастровым номером 31:09:2506001:39 :

Обозначение части границ		Горизонтальное проложение (S), м	Описание прохождения части границ	Сведения о согласовании местоположения границ (согласовано/спорное)
от т.	до т.			
1	2	3	4	5
н18У	н17У	155,56	—	согласовано
н17У	н36У	20,76		
н36У	н34У	16,80		
н34У	н43У	73,54		
н43У	н35У	101,91		
н35У	н18У	21,01		

3. Сведения о характеристиках уточняемого земельного участка с кадастровым номером <u>31:09:2506001:39</u> :		
№ п/п	Наименование характеристики земельного участка	Значение характеристики
1	2	3
1.	Адрес земельного участка	—
1.1.	Сведения о местоположении земельного участка (при отсутствии адреса) в структурированном в соответствии с федеральной информационной адресной системой виде	Российская Федерация, Белгородская область, Корочанский р-н, Гороженое х, Лесная ул
1.2.	Дополнительные сведения о местоположении земельного участка	—
2.	Площадь земельного участка ± величина погрешности определения (вычисления) площади ($P \pm \Delta P$), м ²	3 400 ± 20,00
3.	Формула, примененная для вычисления предельной погрешности определения площади земельного участка, с подставленными значениями и итоговые (вычисленные) значения	$3,5 * 0,10 * \sqrt{(3\ 400,00)} = 20$
4.	Площадь земельного участка согласно сведениям Единого государственного реестра недвижимости ($P_{\text{кад}}$), м ²	3 400,00
5.	Оценка расхождения P и $P_{\text{кад}}$ ($P - P_{\text{кад}}$), м ²	0
6.	Предельный минимальный и максимальный размеры земельного участка ($P_{\text{мин}}$ и $P_{\text{макс}}$), м ²	$P_{\text{мин}} = 1\ 000$ $P_{\text{макс}} = 2\ 900$
7.	Вид (виды) разрешенного использования	Для ведения личного подсобного хозяйства
7.1.	Дополнительные сведения об использовании земельного участка	—
8.	Кадастровый или иной государственный учетный номер (инвентарный) здания, сооружения, объекта незавершенного строительства, расположенного на земельном участке	—
9.	Сведения о земельных участках (землях общего пользования, территории общего пользования), посредством которых обеспечивается доступ	—
10.	Иные сведения	—
4. Пояснения к сведениям об уточняемом земельном участке с кадастровым номером <u>31:09:2506001:39</u> :		
1.	—	—

1. Сведения о характерных точках границ уточняемого земельного участка с кадастровым номером 31:09:2506001:38 : Система координат МСК-31 Зона № 2

Обозначение характерных точек границ	Координаты, м				Метод определения координат	Формулы, примененные для расчета средней квадратической погрешности определения координат характерных точек границ (Mt), с подставленными в такие формулы значениями и итоговые (вычисленные) значения Mt, м	Описание закрепления точки
	содержатся в Едином государственном реестре недвижимости		определены в результате выполнения комплексных кадастровых работ				
	X	Y	X	Y			
1	2	3	4	5	6	7	8
48	411 885,88	2 172 317,10	—	—	Геодезический метод	0,30	—
49	411 902,23	2 172 306,89	—	—			
50	411 913,83	2 172 323,49	—	—			
51	411 960,42	2 172 401,74	—	—			
52	411 932,26	2 172 406,50	—	—			
53	411 891,24	2 172 338,01	—	—			
54	411 895,76	2 172 335,59	—	—			
н35У	—	—	411 898,31	2 172 287,23		$\sqrt{(0,07^2 + 0,07^2)} = 0,10$	
н43У	—	—	411 953,15	2 172 373,13			
н44У	—	—	411 929,21	2 172 387,27			
н45У	—	—	411 886,53	2 172 321,27			
н46У	—	—	411 892,00	2 172 317,60			
н47У	—	—	411 879,98	2 172 299,23			
48	411 885,88	2 172 317,10	—	—			

2. Сведения о частях границ уточняемого земельного участка с кадастровым номером 31:09:2506001:38 :

Обозначение части границ		Горизонтальное проложение (S), м	Описание прохождения части границ	Сведения о согласовании местоположения границ (согласовано/спорное)
от т.	до т.			
1	2	3	4	5
н35У	н43У	101,91	—	согласовано
н43У	н44У	27,80		
н44У	н45У	78,60		
н45У	н46У	6,59		
н46У	н47У	21,95		

1	2	3	4	5
н47У	н35У	21,91	—	согласовано
3. Сведения о характеристиках уточняемого земельного участка с кадастровым номером			31:09:2506001:38 :	
№ п/п	Наименование характеристики земельного участка		Значение характеристики	
1	2		3	
1.	Адрес земельного участка		Российская Федерация, Белгородская область, Корочанский р-н, Гороженое х, Лесная ул, 22	
1.1.	Сведения о местоположении земельного участка (при отсутствии адреса) в структурированном в соответствии с федеральной информационной адресной системой виде		—	
1.2.	Дополнительные сведения о местоположении земельного участка		—	
2.	Площадь земельного участка ± величина погрешности определения (вычисления) площади ($P \pm \Delta P$), м ²		2 700 ± 18,00	
3.	Формула, примененная для вычисления предельной погрешности определения площади земельного участка, с подставленными значениями и итоговые (вычисленные) значения		$3,5*0,10*\sqrt{(2\ 700,00)} = 18$	
4.	Площадь земельного участка согласно сведениям Единого государственного реестра недвижимости (Ркад), м ²		2 700,00	
5.	Оценка расхождения Р и Ркад ($P - P_{кад}$), м ²		0	
6.	Предельный минимальный и максимальный размеры земельного участка (Рмин и Рмакс), м ²		Рмин = 1 000 Рмакс = 2 900	
7.	Вид (виды) разрешенного использования		Для ведения личного подсобного хозяйства	
7.1.	Дополнительные сведения об использовании земельного участка		—	
8.	Кадастровый или иной государственный учетный номер (инвентарный) здания, сооружения, объекта незавершенного строительства, расположенного на земельном участке		31:09:2506001:72	
9.	Сведения о земельных участках (землях общего пользования, территории общего пользования), посредством которых обеспечивается доступ		—	
10.	Иные сведения		—	
4. Пояснения к сведениям об уточняемом земельном участке с кадастровым номером			31:09:2506001:38 :	
1.	—			

1. Сведения о характерных точках границ уточняемого земельного участка с кадастровым номером 31:09:2506001:37 :
 Система координат МСК-31 Зона № 2

Обозначение характерных точек границ	Координаты, м				Метод определения координат	Формулы, примененные для расчета средней квадратической погрешности определения координат характерных точек границ (Mt), с подставленными в такие формулы значениями и итоговые (вычисленные) значения Mt, м	Описание закрепления точки
	содержатся в Едином государственном реестре недвижимости		определены в результате выполнения комплексных кадастровых работ				
	X	Y	X	Y			
1	2	3	4	5	6	7	8
71	65 417,57	75 865,48	—	—	Геодезический метод	0,10	—
72	65 451,99	75 846,11	—	—			
73	65 461,87	75 864,60	—	—			
74	65 456,12	75 867,68	—	—			
75	65 504,92	75 948,74	—	—			
76	65 490,60	75 956,58	—	—			
77	65 473,20	75 966,88	—	—			
78	65 432,05	75 895,64	—	—			
н47У	—	—	411 879,98	2 172 299,23		$\sqrt{(0,07^2 + 0,07^2)} = 0,10$	
н46У	—	—	411 892,00	2 172 317,60			
н45У	—	—	411 886,53	2 172 321,27			
н44У	—	—	411 929,21	2 172 387,27			
н70У	—	—	411 932,97	2 172 393,65			
н69У	—	—	411 898,87	2 172 412,92			
63	—	—	411 873,43	2 172 370,96			
62	—	—	411 857,31	2 172 344,05			
61	—	—	411 844,03	2 172 321,43			
71	65 417,57	75 865,48	—	—		0,10	

2. Сведения о частях границ уточняемого земельного участка с кадастровым номером 31:09:2506001:37 :

Обозначение части границ		Горизонтальное проложение (S), м	Описание прохождения части границ	Сведения о согласовании местоположения границ (согласовано/спорное)
от т.	до т.			
1	2	3	4	5
н47У	н46У	21,95	—	согласовано

1	2	3	4	5
н46У	н45У	6,59	—	согласовано
н45У	н44У	78,60		
н44У	н70У	7,41		
н70У	н69У	39,17		
н69У	63	49,07		
63	62	31,37		
62	61	26,23		
61	н47У	42,25		

3. Сведения о характеристиках уточняемого земельного участка с кадастровым номером 31:09:2506001:37 :

№ п/п	Наименование характеристики земельного участка	Значение характеристики
1	2	3
1.	Адрес земельного участка	Российская Федерация, Белгородская область, Корочанский р-н, Гороженое х, Лесная ул, 21
1.1.	Сведения о местоположении земельного участка (при отсутствии адреса) в структурированном в соответствии с федеральной информационной адресной системой виде	—
1.2.	Дополнительные сведения о местоположении земельного участка	—
2.	Площадь земельного участка ± величина погрешности определения (вычисления) площади ($P \pm \Delta P$), м ²	4 200 ± 23,00
3.	Формула, примененная для вычисления предельной погрешности определения площади земельного участка, с подставленными значениями и итоговые (вычисленные) значения	$3,5 * 0,10 * \sqrt{(4\ 200,00)} = 23$
4.	Площадь земельного участка согласно сведениям Единого государственного реестра недвижимости (Ркад), м ²	4 200,00
5.	Оценка расхождения Р и Ркад ($P - P_{кад}$), м ²	0
6.	Предельный минимальный и максимальный размеры земельного участка (Рмин и Рмакс), м ²	Рмин = 1 000 Рмакс = 2 900
7.	Вид (виды) разрешенного использования	Для ведения личного подсобного хозяйства
7.1.	Дополнительные сведения об использовании земельного участка	—
8.	Кадастровый или иной государственный учетный номер (инвентарный) здания, сооружения, объекта незавершенного строительства, расположенного на земельном участке	31:09:2506001:78

1	2	3
9.	Сведения о земельных участках (землях общего пользования, территории общего пользования), посредством которых обеспечивается доступ	—
10.	Иные сведения	—

4. Пояснения к сведениям об уточняемом земельном участке с кадастровым номером 31:09:2506001:37 :

1.	—
----	---

**1. Сведения о характерных точках границ уточняемого земельного участка с кадастровым номером 31:09:2506001:43 :
Система координат МСК-31 Зона № 2**

Обозначение характерных точек границ	Координаты, м				Метод определения координат	Формулы, примененные для расчета средней квадратической погрешности определения координат характерных точек границ (Mt), с подставленными в такие формулы значениями и итоговые (вычисленные) значения Mt, м	Описание закрепления точки
	содержатся в Едином государственном реестре недвижимости		определены в результате выполнения комплексных кадастровых работ				
	X	Y	X	Y			
1	2	3	4	5	6	7	8
90	411 796,12	2 172 369,94	—	—	Геодезический метод	0,10	—
91	411 811,76	2 172 360,64	—	—			
92	411 819,50	2 172 373,66	—	—			
93	411 803,86	2 172 382,86	—	—			
н94У	—	—	411 789,19	2 172 357,03		$\sqrt{(0,07^2 + 0,07^2)} = 0,10$	
н88У	—	—	411 805,16	2 172 346,69			
н96У	—	—	411 812,49	2 172 359,72			
н97У	—	—	411 796,85	2 172 369,26			
90	411 796,12	2 172 369,94	—	—		0,10	

2. Сведения о частях границ уточняемого земельного участка с кадастровым номером 31:09:2506001:43 :

Обозначение части границ		Горизонтальное проложение (S), м	Описание прохождения части границ	Сведения о согласовании местоположения границ (согласовано/спорное)
от т.	до т.			
1	2	3	4	5
н94У	н88У	19,03	—	согласовано
н88У	н96У	14,95		
н96У	н97У	18,32		

1	2	3	4	5
н97У	н94У	14,43	—	согласовано
3. Сведения о характеристиках уточняемого земельного участка с кадастровым номером			31:09:2506001:43 :	
№ п/п	Наименование характеристики земельного участка		Значение характеристики	
1	2		3	
1.	Адрес земельного участка		—	
1.1.	Сведения о местоположении земельного участка (при отсутствии адреса) в структурированном в соответствии с федеральной информационной адресной системой виде		Российская Федерация, Белгородская область, Корочанский р-н, Гороженое х	
1.2.	Дополнительные сведения о местоположении земельного участка		—	
2.	Площадь земельного участка ± величина погрешности определения (вычисления) площади ($P \pm \Delta P$), м ²		274 ± 6,00	
3.	Формула, примененная для вычисления предельной погрешности определения площади земельного участка, с подставленными значениями и итоговые (вычисленные) значения		$3,5 * 0,10 * \sqrt{(274,00)} = 6$	
4.	Площадь земельного участка согласно сведениям Единого государственного реестра недвижимости (Ркад), м ²		274,00	
5.	Оценка расхождения Р и Ркад ($P - P_{кад}$), м ²		0	
6.	Предельный минимальный и максимальный размеры земельного участка ($P_{мин}$ и $P_{макс}$), м ²		$P_{мин} = 1\ 000$ $P_{макс} = 2\ 900$	
7.	Вид (виды) разрешенного использования		Для ведения личного подсобного хозяйства	
7.1.	Дополнительные сведения об использовании земельного участка		—	
8.	Кадастровый или иной государственный учетный номер (инвентарный) здания, сооружения, объекта незавершенного строительства, расположенного на земельном участке		31:09:2505001:428	
9.	Сведения о земельных участках (землях общего пользования, территории общего пользования), посредством которых обеспечивается доступ		—	
10.	Иные сведения		—	
4. Пояснения к сведениям об уточняемом земельном участке с кадастровым номером			31:09:2506001:43 :	
1.	—			

1. Сведения о характерных точках границ уточняемого земельного участка с кадастровым номером 31:09:2506001:31 :
 Система координат МСК-31 Зона № 2

Обозначение характерных точек границ	Координаты, м				Метод определения координат	Формулы, примененные для расчета средней квадратической погрешности определения координат характерных точек границ (Mt), с подставленными в такие формулы значениями и итоговые (вычисленные) значения Mt, м	Описание закрепления точки
	содержатся в Едином государственном реестре недвижимости		определены в результате выполнения комплексных кадастровых работ				
	X	Y	X	Y			
1	2	3	4	5	6	7	8
н115У	—	—	411 536,50	2 172 510,19	Геодезический метод	$\sqrt{(0,07^2 + 0,07^2)} = 0,10$	—
119	411 546,27	2 172 539,85	—	—		0,30	
120	411 527,33	2 172 546,85	—	—			
121	411 517,99	2 172 521,00	—	—			
122	411 528,41	2 172 516,86	—	—			
113	411 537,61	2 172 513,21	411 537,61	2 172 513,21			
н116У	—	—	411 544,91	2 172 535,77		$\sqrt{(0,07^2 + 0,07^2)} = 0,10$	
н117У	—	—	411 525,10	2 172 542,66			
н118У	—	—	411 516,30	2 172 517,01			
н115У	—	—	411 536,50	2 172 510,19			

2. Сведения о частях границ уточняемого земельного участка с кадастровым номером 31:09:2506001:31 :

Обозначение части границ		Горизонтальное проложение (S), м	Описание прохождения части границ	Сведения о согласовании местоположения границ (согласовано/спорное)
от т.	до т.			
1	2	3	4	5
н115У	113	3,22	—	согласовано
113	н116У	23,71		
н116У	н117У	20,97		
н117У	н118У	27,12		
н118У	н115У	21,32		

3. Сведения о характеристиках уточняемого земельного участка с кадастровым номером 31:09:2506001:31 :

№ п/п	Наименование характеристики земельного участка	Значение характеристики
1	2	3
1	2	3

1	2	3
1.	Адрес земельного участка	Российская Федерация, Белгородская область, Корочанский р-н, Гороженое х, Лесная ул, 3
1.1.	Сведения о местоположении земельного участка (при отсутствии адреса) в структурированном в соответствии с федеральной информационной адресной системой виде	—
1.2.	Дополнительные сведения о местоположении земельного участка	—
2.	Площадь земельного участка ± величина погрешности определения (вычисления) площади ($P \pm \Delta P$), м ²	573 ± 8,00
3.	Формула, примененная для вычисления предельной погрешности определения площади земельного участка, с подставленными значениями и итоговые (вычисленные) значения	$3,5 * 0,10 * \sqrt{(573,00)} = 8$
4.	Площадь земельного участка согласно сведениям Единого государственного реестра недвижимости (Ркад), м ²	573,00
5.	Оценка расхождения Р и Ркад ($P - P_{кад}$), м ²	0
6.	Предельный минимальный и максимальный размеры земельного участка (Рмин и Рмакс), м ²	Рмин = 1 000 Рмакс = 2 900
7.	Вид (виды) разрешенного использования	Для ведения личного подсобного хозяйства
7.1.	Дополнительные сведения об использовании земельного участка	—
8.	Кадастровый или иной государственный учетный номер (инвентарный) здания, сооружения, объекта незавершенного строительства, расположенного на земельном участке	31:09:2506001:47
9.	Сведения о земельных участках (землях общего пользования, территории общего пользования), посредством которых обеспечивается доступ	—
10.	Иные сведения	—
4. Пояснения к сведениям об уточняемом земельном участке с кадастровым номером		31:09:2506001:31 :
1.	—	—

1. Сведения о характерных точках границ уточняемого земельного участка с кадастровым номером 31:09:2506001:30 :
 Система координат МСК-31 Зона № 2

Обозначение характерных точек границ	Координаты, м				Метод определения координат	Формулы, примененные для расчета средней квадратической погрешности определения координат характерных точек границ (Mt), с подставленными в такие формулы значениями и итоговые (вычисленные) значения Mt, м	Описание закрепления точки
	содержатся в Едином государственном реестре недвижимости		определены в результате выполнения комплексных кадастровых работ				
	X	Y	X	Y			
1	2	3	4	5	6	7	8
131	411 517,89	2 172 546,54	—	—	Геодезический метод	0,30	—
132	411 492,07	2 172 553,54	—	—			
133	411 490,32	2 172 549,37	—	—			
134	411 485,11	2 172 537,43	—	—			
135	411 507,95	2 172 527,84	—	—			
н127У	—	—	411 503,43	2 172 523,22		$\sqrt{(0,07^2 + 0,07^2)} = 0,10$	
н128У	—	—	411 511,49	2 172 541,33			
н129У	—	—	411 489,55	2 172 551,72			
н130У	—	—	411 481,00	2 172 532,94			
131	411 517,89	2 172 546,54	—	—			
						0,30	

2. Сведения о частях границ уточняемого земельного участка с кадастровым номером 31:09:2506001:30 :

Обозначение части границ		Горизонтальное проложение (S), м	Описание прохождения части границ	Сведения о согласовании местоположения границ (согласовано/спорное)
от т.	до т.			
1	2	3	4	5
н127У	н128У	19,82	—	согласовано
н128У	н129У	24,28		
н129У	н130У	20,63		
н130У	н127У	24,45		

3. Сведения о характеристиках уточняемого земельного участка с кадастровым номером 31:09:2506001:30 :

№ п/п	Наименование характеристики земельного участка	Значение характеристики
1	2	3

1	2	3
1.	Адрес земельного участка	—
1.1.	Сведения о местоположении земельного участка (при отсутствии адреса) в структурированном в соответствии с федеральной информационной адресной системой виде	Российская Федерация, Белгородская область, Корочанский р-н, Гороженое х
1.2.	Дополнительные сведения о местоположении земельного участка	—
2.	Площадь земельного участка ± величина погрешности определения (вычисления) площади ($P \pm \Delta P$), м ²	493 ± 8,00
3.	Формула, примененная для вычисления предельной погрешности определения площади земельного участка, с подставленными значениями и итоговые (вычисленные) значения	$3,5 * 0,10 * \sqrt{(493,00)} = 8$
4.	Площадь земельного участка согласно сведениям Единого государственного реестра недвижимости (Ркад), м ²	493,00
5.	Оценка расхождения Р и Ркад ($P - P_{кад}$), м ²	0
6.	Предельный минимальный и максимальный размеры земельного участка (Рмин и Рмакс), м ²	Рмин = 1 000 Рмакс = 2 900
7.	Вид (виды) разрешенного использования	Для ведения личного подсобного хозяйства
7.1.	Дополнительные сведения об использовании земельного участка	—
8.	Кадастровый или иной государственный учетный номер (инвентарный) здания, сооружения, объекта незавершенного строительства, расположенного на земельном участке	31:09:2506001:53
9.	Сведения о земельных участках (землях общего пользования, территории общего пользования), посредством которых обеспечивается доступ	—
10.	Иные сведения	—
4. Пояснения к сведениям об уточняемом земельном участке с кадастровым номером		31:09:2506001:30 :
1.	—	—

1. Сведения о характерных точках границ уточняемого земельного участка с кадастровым номером 31:09:2506001:2 :
 Система координат МСК-31 Зона № 2

Обозначение характерных точек границ	Координаты, м				Метод определения координат	Формулы, примененные для расчета средней квадратической погрешности определения координат характерных точек границ (Mt), с подставленными в такие формулы значениями и итоговые (вычисленные) значения Mt, м	Описание закрепления точки
	содержатся в Едином государственном реестре недвижимости		определены в результате выполнения комплексных кадастровых работ				
	X	Y	X	Y			
1	2	3	4	5	6	7	8
148	411 939,01	2 172 270,16	—	—	Геодезический метод	0,30	—
149	411 931,42	2 172 275,31	—	—			
150	411 921,16	2 172 282,09	—	—			
177	411 915,90	2 172 273,80	—	—		0,20	
176	411 911,78	2 172 266,23	—	—			
175	411 896,00	2 172 240,16	—	—		0,30	
154	411 911,39	2 172 228,94	—	—			
155	411 916,12	2 172 235,27	—	—			
156	411 929,04	2 172 255,14	—	—		√(0,07 ² + 0,07 ²) = 0,10	
157	411 934,05	2 172 262,21	—	—			
н144У	—	—	411 923,74	2 172 256,54			
н145У	—	—	411 906,30	2 172 269,42			
н146У	—	—	411 878,96	2 172 230,83		0,30	
н147У	—	—	411 895,27	2 172 218,13			
н167У	—	—	411 902,00	2 172 227,13			
148	411 939,01	2 172 270,16	—	—	0,30		

2. Сведения о частях границ уточняемого земельного участка с кадастровым номером 31:09:2506001:2 :

Обозначение части границ		Горизонтальное проложение (S), м	Описание прохождения части границ	Сведения о согласовании местоположения границ (согласовано/спорное)
от т.	до т.			
1	2	3	4	5
н144У	н145У	21,68	—	согласовано
н145У	н146У	47,29		
н146У	н147У	20,67		

1	2	3	4	5
н147У	н167У	11,24	—	согласовано
н167У	н144У	36,57		

3. Сведения о характеристиках уточняемого земельного участка с кадастровым номером 31:09:2506001:2 :

№ п/п	Наименование характеристики земельного участка	Значение характеристики
1	2	3
1.	Адрес земельного участка	Российская Федерация, Белгородская область, Корочанский р-н, Гороженое х, Лесная ул
1.1.	Сведения о местоположении земельного участка (при отсутствии адреса) в структурированном в соответствии с федеральной информационной адресной системой виде	—
1.2.	Дополнительные сведения о местоположении земельного участка	—
2.	Площадь земельного участка ± величина погрешности определения (вычисления) площади ($P \pm \Delta P$), м ²	1 008 ± 11,00
3.	Формула, примененная для вычисления предельной погрешности определения площади земельного участка, с подставленными значениями и итоговые (вычисленные) значения	$3,5 * 0,10 * \sqrt{(1\ 008,00)} = 11$
4.	Площадь земельного участка согласно сведениям Единого государственного реестра недвижимости (Ркад), м ²	1 008,00
5.	Оценка расхождения Р и Ркад ($P - P_{кад}$), м ²	0
6.	Предельный минимальный и максимальный размеры земельного участка (Рмин и Рмакс), м ²	Рмин = 1 000 Рмакс = 2 900
7.	Вид (виды) разрешенного использования	Для ведения личного подсобного хозяйства
7.1.	Дополнительные сведения об использовании земельного участка	—
8.	Кадастровый или иной государственный учетный номер (инвентарный) здания, сооружения, объекта незавершенного строительства, расположенного на земельном участке	31:09:2506001:67
9.	Сведения о земельных участках (землях общего пользования, территории общего пользования), посредством которых обеспечивается доступ	—
10.	Иные сведения	—

4. Пояснения к сведениям об уточняемом земельном участке с кадастровым номером 31:09:2506001:2 :

1.	—
----	---

1. Сведения о характерных точках границ уточняемого земельного участка с кадастровым номером 31:09:2506001:3 :
 Система координат МСК-31 Зона № 2

Обозначение характерных точек границ	Координаты, м				Метод определения координат	Формулы, примененные для расчета средней квадратической погрешности определения координат характерных точек границ (Mt), с подставленными в такие формулы значениями и итоговые (вычисленные) значения Mt, м	Описание закрепления точки
	содержатся в Едином государственном реестре недвижимости		определены в результате выполнения комплексных кадастровых работ				
	X	Y	X	Y			
1	2	3	4	5	6	7	8
171	411 921,16	2 172 282,09	—	—	Геодезический метод	0,20	—
172	411 903,48	2 172 292,19	—	—			
173	411 878,55	2 172 247,43	—	—			
174	411 894,80	2 172 238,22	—	—			
175	411 896,00	2 172 240,16	—	—			
176	411 911,78	2 172 266,23	—	—			
177	411 915,90	2 172 273,80	—	—			
н145У	—	—	411 906,30	2 172 269,42		$\sqrt{(0,07^2 + 0,07^2)} = 0,10$	
н169У	—	—	411 889,12	2 172 281,59			
н181У	—	—	411 864,66	2 172 247,00			
н170У	—	—	411 861,52	2 172 242,50			
н146У	—	—	411 878,96	2 172 230,83			
171	411 921,16	2 172 282,09	—	—			

2. Сведения о частях границ уточняемого земельного участка с кадастровым номером 31:09:2506001:3 :

Обозначение части границ		Горизонтальное проложение (S), м	Описание прохождения части границ	Сведения о согласовании местоположения границ (согласовано/спорное)
от т.	до т.			
1	2	3	4	5
н145У	н169У	21,05	—	согласовано
н169У	н181У	42,36		
н181У	н170У	5,49		
н170У	н146У	20,98		
н146У	н145У	47,29		

3. Сведения о характеристиках уточняемого земельного участка с кадастровым номером <u>31:09:2506001:3</u> :		
№ п/п	Наименование характеристики земельного участка	Значение характеристики
1	2	3
1.	Адрес земельного участка	Российская Федерация, Белгородская область, Корочанский р-н, Гороженое х, Лесная ул, 23
1.1.	Сведения о местоположении земельного участка (при отсутствии адреса) в структурированном в соответствии с федеральной информационной адресной системой виде	—
1.2.	Дополнительные сведения о местоположении земельного участка	—
2.	Площадь земельного участка ± величина погрешности определения (вычисления) площади ($P \pm \Delta P$), м ²	1 000 ± 11,00
3.	Формула, примененная для вычисления предельной погрешности определения площади земельного участка, с подставленными значениями и итоговые (вычисленные) значения	$3,5 * 0,10 * \sqrt{(1\ 000,00)} = 11$
4.	Площадь земельного участка согласно сведениям Единого государственного реестра недвижимости (Ркад), м ²	1 000,00
5.	Оценка расхождения Р и Ркад ($P - P_{кад}$), м ²	0
6.	Предельный минимальный и максимальный размеры земельного участка (Рмин и Рмакс), м ²	Рмин = 1 000 Рмакс = 2 900
7.	Вид (виды) разрешенного использования	Для ведения личного подсобного хозяйства
7.1.	Дополнительные сведения об использовании земельного участка	—
8.	Кадастровый или иной государственный учетный номер (инвентарный) здания, сооружения, объекта незавершенного строительства, расположенного на земельном участке	31:09:2506001:81
9.	Сведения о земельных участках (землях общего пользования, территории общего пользования), посредством которых обеспечивается доступ	—
10.	Иные сведения	—
4. Пояснения к сведениям об уточняемом земельном участке с кадастровым номером <u>31:09:2506001:3</u> :		
1.	—	—

1. Сведения о характерных точках границ уточняемого земельного участка с кадастровым номером 31:09:2506001:4 :
 Система координат МСК-31 Зона № 2

Обозначение характерных точек границ	Координаты, м				Метод определения координат	Формулы, примененные для расчета средней квадратической погрешности определения координат характерных точек границ (Mt), с подставленными в такие формулы значениями и итоговые (вычисленные) значения Mt, м	Описание закрепления точки	
	содержатся в Едином государственном реестре недвижимости		определены в результате выполнения комплексных кадастровых работ					
	X	Y	X	Y				
1	2	3	4	5	6	7	8	
186	411 894,69	2 172 296,73	—	—	Геодезический метод	0,30	—	
187	411 879,63	2 172 302,44	—	—				
188	411 870,20	2 172 292,63	—	—				
189	411 856,48	2 172 266,60	—	—				
190	411 872,60	2 172 257,92	—	—				
191	411 885,83	2 172 281,17	—	—				
н169У	—	—	411 889,12	2 172 281,59		$\sqrt{(0,07^2 + 0,07^2)} = 0,10$		
н179У	—	—	411 873,66	2 172 292,31				
н180У	—	—	411 849,17	2 172 258,27				
н181У	—	—	411 864,66	2 172 247,00				
186	411 894,69	2 172 296,73	—	—				0,30
186	411 894,69	2 172 296,73	—	—				0,30

2. Сведения о частях границ уточняемого земельного участка с кадастровым номером 31:09:2506001:4 :

Обозначение части границ		Горизонтальное проложение (S), м	Описание прохождения части границ	Сведения о согласовании местоположения границ (согласовано/спорное)
от т.	до т.			
1	2	3	4	5
н169У	н179У	18,81	—	согласовано
н179У	н180У	41,93		
н180У	н181У	19,16		
н181У	н169У	42,36		

3. Сведения о характеристиках уточняемого земельного участка с кадастровым номером 31:09:2506001:4 :

№ п/п	Наименование характеристики земельного участка	Значение характеристики
1	2	3
1	2	3

1	2	3
1.	Адрес земельного участка	—
1.1.	Сведения о местоположении земельного участка (при отсутствии адреса) в структурированном в соответствии с федеральной информационной адресной системой виде	Российская Федерация, Белгородская область, Корочанский р-н, Гороженое х, Лесная ул
1.2.	Дополнительные сведения о местоположении земельного участка	—
2.	Площадь земельного участка \pm величина погрешности определения (вычисления) площади ($P \pm \Delta P$), м ²	800 \pm 10,00
3.	Формула, примененная для вычисления предельной погрешности определения площади земельного участка, с подставленными значениями и итоговые (вычисленные) значения	$3,5 * 0,10 * \sqrt{(800,00)} = 10$
4.	Площадь земельного участка согласно сведениям Единого государственного реестра недвижимости (Ркад), м ²	800,00
5.	Оценка расхождения P и Ркад (P - Ркад), м ²	0
6.	Предельный минимальный и максимальный размеры земельного участка (Рмин и Рмакс), м ²	Рмин = 1 000 Рмакс = 2 900
7.	Вид (виды) разрешенного использования	Для ведения личного подсобного хозяйства
7.1.	Дополнительные сведения об использовании земельного участка	—
8.	Кадастровый или иной государственный учетный номер (инвентарный) здания, сооружения, объекта незавершенного строительства, расположенного на земельном участке	—
9.	Сведения о земельных участках (землях общего пользования, территории общего пользования), посредством которых обеспечивается доступ	—
10.	Иные сведения	—
4. Пояснения к сведениям об уточняемом земельном участке с кадастровым номером		31:09:2506001:4 :
1.	—	—

1. Сведения о характерных точках границ уточняемого земельного участка с кадастровым номером 31:09:2506001:6 :
 Система координат МСК-31 Зона № 2

Обозначение характерных точек границ	Координаты, м				Метод определения координат	Формулы, примененные для расчета средней квадратической погрешности определения координат характерных точек границ (Mt), с подставленными в такие формулы значениями и итоговые (вычисленные) значения Mt, м	Описание закрепления точки
	содержатся в Едином государственном реестре недвижимости		определены в результате выполнения комплексных кадастровых работ				
	X	Y	X	Y			
1	2	3	4	5	6	7	8
197	—	—	411 819,83	2 172 326,65	Геодезический метод	$\sqrt{(0,07^2 + 0,07^2)} = 0,10$	—
н202У	—	—	411 806,22	2 172 336,25			
н229У	—	—	411 708,87	2 172 193,48			
н203У	—	—	411 704,55	2 172 187,11			
н204У	—	—	411 715,19	2 172 178,51			
199	—	—	411 794,11	2 172 283,03		0,20	
205	411 825,58	2 172 337,18	—	—			
206	411 824,73	2 172 337,70	—	—			
207	411 818,53	2 172 341,47	—	—			
208	411 811,30	2 172 345,87	—	—			
209	411 800,34	2 172 329,00	—	—			
210	411 797,57	2 172 325,37	—	—			
211	411 777,38	2 172 289,68	—	—			
212	411 717,38	2 172 186,95	—	—			
213	411 730,57	2 172 180,30	—	—			
214	411 745,65	2 172 202,76	—	—			
215	411 782,14	2 172 263,68	—	—			
198	411 802,81	2 172 297,11	411 802,81	2 172 297,11		$\sqrt{(0,07^2 + 0,07^2)} = 0,10$	
216	411 820,34	2 172 330,04	—	—		0,20	
197	—	—	411 819,83	2 172 326,65		$\sqrt{(0,07^2 + 0,07^2)} = 0,10$	

2. Сведения о частях границ уточняемого земельного участка с кадастровым номером 31:09:2506001:6 :

Обозначение части границ		Горизонтальное проложение (S), м	Описание прохождения части границ	Сведения о согласовании местоположения границ (согласовано/спорное)
от т.	до т.			

1	2	3	4	5
197	н202У	16,66	—	согласовано
н202У	н229У	172,80		
н229У	н203У	7,70		
н203У	н204У	13,68		
н204У	199	130,97		
199	198	16,55		
198	197	34,09		

3. Сведения о характеристиках уточняемого земельного участка с кадастровым номером 31:09:2506001:6 :

№ п/п	Наименование характеристики земельного участка	Значение характеристики
1	2	3
1.	Адрес земельного участка	Российская Федерация, Белгородская область, Корочанский р-н, Гороженое х, Лесная ул, д 18
1.1.	Сведения о местоположении земельного участка (при отсутствии адреса) в структурированном в соответствии с федеральной информационной адресной системой виде	—
1.2.	Дополнительные сведения о местоположении земельного участка	—
2.	Площадь земельного участка ± величина погрешности определения (вычисления) площади ($P \pm \Delta P$), м ²	3 128 ± 20,00
3.	Формула, примененная для вычисления предельной погрешности определения площади земельного участка, с подставленными значениями и итоговые (вычисленные) значения	$3,5 * 0,10 * \sqrt{(3\ 128,00)} = 20$
4.	Площадь земельного участка согласно сведениям Единого государственного реестра недвижимости (Ркад), м ²	3 128,00
5.	Оценка расхождения Р и Ркад ($P - P_{кад}$), м ²	0
6.	Предельный минимальный и максимальный размеры земельного участка ($P_{мин}$ и $P_{макс}$), м ²	$P_{мин} = 1\ 000$ $P_{макс} = 2\ 900$
7.	Вид (виды) разрешенного использования	Для ведения личного подсобного хозяйства
7.1.	Дополнительные сведения об использовании земельного участка	—
8.	Кадастровый или иной государственный учетный номер (инвентарный) здания, сооружения, объекта незавершенного строительства, расположенного на земельном участке	31:09:2506001:74

1	2	3
9.	Сведения о земельных участках (землях общего пользования, территории общего пользования), посредством которых обеспечивается доступ	—
10.	Иные сведения	—

4. Пояснения к сведениям об уточняемом земельном участке с кадастровым номером 31:09:2506001:6 :

1.	—
----	---

1. Сведения о характерных точках границ уточняемого земельного участка с кадастровым номером 31:09:2506001:8 :
Система координат МСК-31 Зона № 2

Обозначение характерных точек границ	Координаты, м				Метод определения координат	Формулы, примененные для расчета средней квадратической погрешности определения координат характерных точек границ (Mt), с подставленными в такие формулы значениями и итоговые (вычисленные) значения Mt, м	Описание закрепления точки
	содержатся в Едином государственном реестре недвижимости		определены в результате выполнения комплексных кадастровых работ				
	X	Y	X	Y			
1	2	3	4	5	6	7	8
221	411 796,63	2 172 355,39	—	—	Геодезический метод	0,10	—
222	411 781,12	2 172 364,62	—	—			
223	411 777,51	2 172 358,63	—	—			
224	411 691,00	2 172 202,72	—	—			
225	411 703,18	2 172 196,32	—	—			
226	411 786,09	2 172 338,21	—	—			
н227У	—	—	411 791,36	2 172 346,80		$\sqrt{(0,07^2 + 0,07^2)} = 0,10$	
н240У	—	—	411 775,07	2 172 356,48			
н241У	—	—	411 684,70	2 172 212,57			
н242У	—	—	411 697,35	2 172 203,80			
221	411 796,63	2 172 355,39	—	—			

2. Сведения о частях границ уточняемого земельного участка с кадастровым номером 31:09:2506001:8 :

Обозначение части границ		Горизонтальное проложение (S), м	Описание прохождения части границ	Сведения о согласовании местоположения границ (согласовано/спорное)
от т.	до т.			
1	2	3	4	5
н227У	н240У	18,95	—	согласовано

1	2	3	4	5
н240У	н241У	169,93	—	согласовано
н241У	н242У	15,39		
н242У	н227У	171,13		

3. Сведения о характеристиках уточняемого земельного участка с кадастровым номером 31:09:2506001:8 :

№ п/п	Наименование характеристики земельного участка	Значение характеристики
1	2	3
1.	Адрес земельного участка	—
1.1.	Сведения о местоположении земельного участка (при отсутствии адреса) в структурированном в соответствии с федеральной информационной адресной системой виде	Российская Федерация, Белгородская область, Корочанский р-н, Гороженое х
1.2.	Дополнительные сведения о местоположении земельного участка	—
2.	Площадь земельного участка ± величина погрешности определения (вычисления) площади ($P \pm \Delta P$), м ²	2 926 ± 19,00
3.	Формула, примененная для вычисления предельной погрешности определения площади земельного участка, с подставленными значениями и итоговые (вычисленные) значения	$3,5 * 0,10 * \sqrt{(2\ 926,00)} = 19$
4.	Площадь земельного участка согласно сведениям Единого государственного реестра недвижимости (Ркад), м ²	2 926,00
5.	Оценка расхождения Р и Ркад ($P - P_{кад}$), м ²	0
6.	Предельный минимальный и максимальный размеры земельного участка (Рмин и Рмакс), м ²	Рмин = 1 000 Рмакс = 2 900
7.	Вид (виды) разрешенного использования	Для ведения личного подсобного хозяйства
7.1.	Дополнительные сведения об использовании земельного участка	—
8.	Кадастровый или иной государственный учетный номер (инвентарный) здания, сооружения, объекта незавершенного строительства, расположенного на земельном участке	31:09:2506001:69
9.	Сведения о земельных участках (землях общего пользования, территории общего пользования), посредством которых обеспечивается доступ	—
10.	Иные сведения	—

4. Пояснения к сведениям об уточняемом земельном участке с кадастровым номером 31:09:2506001:8 :

1.	—
----	---

1. Сведения о характерных точках границ уточняемого земельного участка с кадастровым номером 31:09:2506001:10 :
 Система координат МСК-31 Зона № 2

Обозначение характерных точек границ	Координаты, м				Метод определения координат	Формулы, примененные для расчета средней квадратической погрешности определения координат характерных точек границ (Mt), с подставленными в такие формулы значениями и итоговые (вычисленные) значения Mt, м	Описание закрепления точки
	содержатся в Едином государственном реестре недвижимости		определены в результате выполнения комплексных кадастровых работ				
	X	Y	X	Y			
1	2	3	4	5	6	7	8
234	411 765,41	2 172 376,62	—	—	Геодезический метод	0,30	—
235	411 746,30	2 172 389,01	—	—			
236	411 725,84	2 172 348,65	—	—			
237	411 661,95	2 172 211,76	—	—			
238	411 675,11	2 172 206,90	—	—			
239	411 751,64	2 172 350,04	—	—			
н249У	—	—	411 759,92	2 172 366,02		$\sqrt{(0,07^2 + 0,07^2)} = 0,10$	
н252У	—	—	411 739,28	2 172 378,25			
н253У	—	—	411 647,64	2 172 201,69			
н254У	—	—	411 660,36	2 172 195,96			
н250У	—	—	411 663,21	2 172 201,92			
234	411 765,41	2 172 376,62	—	—			

2. Сведения о частях границ уточняемого земельного участка с кадастровым номером 31:09:2506001:10 :

Обозначение части границ		Горизонтальное проложение (S), м	Описание прохождения части границ	Сведения о согласовании местоположения границ (согласовано/спорное)
от т.	до т.			
1	2	3	4	5
н249У	н252У	23,99	—	согласовано
н252У	н253У	198,93		
н253У	н254У	13,95		
н254У	н250У	6,61		
н250У	н249У	190,48		

3. Сведения о характеристиках уточняемого земельного участка с кадастровым номером 31:09:2506001:10 :

№ п/п	Наименование характеристики земельного участка	Значение характеристики
-------	--	-------------------------

1	2	3
1.	Адрес земельного участка	Российская Федерация, Белгородская область, Корочанский р-н, Гороженое х, Лесная ул, 11
1.1.	Сведения о местоположении земельного участка (при отсутствии адреса) в структурированном в соответствии с федеральной информационной адресной системой виде	—
1.2.	Дополнительные сведения о местоположении земельного участка	—
2.	Площадь земельного участка \pm величина погрешности определения (вычисления) площади ($P \pm \Delta P$), м ²	3 695 \pm 21,00
3.	Формула, примененная для вычисления предельной погрешности определения площади земельного участка, с подставленными значениями и итоговые (вычисленные) значения	$3,5 * 0,10 * \sqrt{(3\ 695,00)} = 21$
4.	Площадь земельного участка согласно сведениям Единого государственного реестра недвижимости (Ркад), м ²	3 695,00
5.	Оценка расхождения P и Ркад ($P - P_{кад}$), м ²	0
6.	Предельный минимальный и максимальный размеры земельного участка (Рмин и Рмакс), м ²	Рмин = 1 000 Рмакс = 2 900
7.	Вид (виды) разрешенного использования	Для ведения личного подсобного хозяйства
7.1.	Дополнительные сведения об использовании земельного участка	—
8.	Кадастровый или иной государственный учетный номер (инвентарный) здания, сооружения, объекта незавершенного строительства, расположенного на земельном участке	31:09:2506001:76
9.	Сведения о земельных участках (землях общего пользования, территории общего пользования), посредством которых обеспечивается доступ	—
10.	Иные сведения	—
4. Пояснения к сведениям об уточняемом земельном участке с кадастровым номером		31:09:2506001:10 :
1.	—	—

1. Сведения о характерных точках границ уточняемого земельного участка с кадастровым номером 31:09:2506001:11 :
 Система координат МСК-31 Зона № 2

Обозначение характерных точек границ	Координаты, м				Метод определения координат	Формулы, примененные для расчета средней квадратической погрешности определения координат характерных точек границ (Mt), с подставленными в такие формулы значениями и итоговые (вычисленные) значения Mt, м	Описание закрепления точки
	содержатся в Едином государственном реестре недвижимости		определены в результате выполнения комплексных кадастровых работ				
	X	Y	X	Y			
1	2	3	4	5	6	7	8
477	19 998,57	20 094,20	—	—	Геодезический метод	0,10	—
478	19 998,01	20 078,22	—	—			
479	20 027,26	20 081,23	—	—			
480	20 053,77	20 086,32	—	—			
481	20 188,56	20 109,70	—	—			
482	20 186,95	20 122,48	—	—			
483	20 069,81	20 104,45	—	—			
484	20 023,40	20 098,09	—	—			
н252У	—	—	411 739,28	2 172 378,25		$\sqrt{(0,07^2 + 0,07^2)} = 0,10$	
н271У	—	—	411 735,32	2 172 381,51			
н272У	—	—	411 736,08	2 172 382,43			
н273У	—	—	411 724,95	2 172 388,91			
266	—	—	411 712,07	2 172 361,90		$\sqrt{(0,07^2 + 0,07^2)} = 0,00$	
265	—	—	411 648,25	2 172 227,03			
н274У	—	—	411 636,36	2 172 204,42		$\sqrt{(0,07^2 + 0,07^2)} = 0,10$	
н275У	—	—	411 646,40	2 172 199,45			
н253У	—	—	411 647,64	2 172 201,69		0,10	
477	19 998,57	20 094,20	—	—			

2. Сведения о частях границ уточняемого земельного участка с кадастровым номером 31:09:2506001:11 :

Обозначение части границ		Горизонтальное проложение (S), м	Описание прохождения части границ	Сведения о согласовании местоположения границ (согласовано/спорное)
от т.	до т.			
1	2	3	4	5
н252У	н271У	5,13	—	согласовано

1	2	3	4	5
н271У	н272У	1,19	—	согласовано
н272У	н273У	12,88		
н273У	266	29,92		
266	265	149,21		
265	н274У	25,55		
н274У	н275У	11,20		
н275У	н253У	2,56		
н253У	н252У	198,93		

3. Сведения о характеристиках уточняемого земельного участка с кадастровым номером 31:09:2506001:11 :

№ п/п	Наименование характеристики земельного участка	Значение характеристики
1	2	3
1.	Адрес земельного участка	—
1.1.	Сведения о местоположении земельного участка (при отсутствии адреса) в структурированном в соответствии с федеральной информационной адресной системой виде	Российская Федерация, Белгородская область, Корочанский р-н, Гороженое х
1.2.	Дополнительные сведения о местоположении земельного участка	—
2.	Площадь земельного участка ± величина погрешности определения (вычисления) площади ($P \pm \Delta P$), м ²	2 850 ± 19,00
3.	Формула, примененная для вычисления предельной погрешности определения площади земельного участка, с подставленными значениями и итоговые (вычисленные) значения	$3,5 * 0,10 * \sqrt{2\ 850,00} = 19$
4.	Площадь земельного участка согласно сведениям Единого государственного реестра недвижимости (Ркад), м ²	2 850,00
5.	Оценка расхождения Р и Ркад ($P - P_{кад}$), м ²	0
6.	Предельный минимальный и максимальный размеры земельного участка (Рмин и Рмакс), м ²	Рмин = 1 000 Рмакс = 2 900
7.	Вид (виды) разрешенного использования	Для ведения личного подсобного хозяйства
7.1.	Дополнительные сведения об использовании земельного участка	—
8.	Кадастровый или иной государственный учетный номер (инвентарный) здания, сооружения, объекта незавершенного строительства, расположенного на земельном участке	31:09:2506001:66

1	2	3
9.	Сведения о земельных участках (землях общего пользования, территории общего пользования), посредством которых обеспечивается доступ	—
10.	Иные сведения	—

4. Пояснения к сведениям об уточняемом земельном участке с кадастровым номером 31:09:2506001:11 :

1.	—
----	---

1. Сведения о характерных точках границ уточняемого земельного участка с кадастровым номером 31:09:2506001:16 :
Система координат МСК-31 Зона № 2

Обозначение характерных точек границ	Координаты, м				Метод определения координат	Формулы, примененные для расчета средней квадратической погрешности определения координат характерных точек границ (Mt), с подставленными в такие формулы значениями и итоговые (вычисленные) значения Mt, м	Описание закрепления точки
	содержатся в Едином государственном реестре недвижимости		определены в результате выполнения комплексных кадастровых работ				
	X	Y	X	Y			
1	2	3	4	5	6	7	8
519	19 999,95	20 000,00	—	—	Геодезический метод	0,10	—
520	20 001,54	19 977,75	—	—			
521	20 090,69	19 988,66	—	—			
522	20 204,16	20 005,96	—	—			
523	20 201,11	20 031,65	—	—			
524	20 090,00	20 012,57	—	—			
497	—	—	411 662,25	2 172 433,26		$\sqrt{(0,07^2 + 0,07^2)} = 0,10$	
510	—	—	411 643,09	2 172 445,03			
516	—	—	411 631,88	2 172 423,80			
515	—	—	411 628,78	2 172 417,58			
514	—	—	411 552,79	2 172 256,59			
н518У	—	—	411 550,17	2 172 250,33			
н517У	—	—	411 572,16	2 172 240,35			
500	—	—	411 577,67	2 172 254,59			
499	—	—	411 616,10	2 172 338,12			
498	—	—	411 654,90	2 172 418,97			

1	2	3	4	5	6	7	8
519	19 999,95	20 000,00	—	—	Геодезический метод	0,10	—

2. Сведения о частях границ уточняемого земельного участка с кадастровым номером 31:09:2506001:16 :

Обозначение части границ		Горизонтальное проложение (S), м	Описание прохождения части границ	Сведения о согласовании местоположения границ (согласовано/спорное)
от т.	до т.			
1	2	3	4	5
497	510	22,49	—	согласовано
510	516	24,01		
516	515	6,95		
515	514	178,02		
514	н518У	6,79		
н518У	н517У	24,15		
н517У	500	15,27		
500	499	91,95		
499	498	89,68		
498	497	16,07		

3. Сведения о характеристиках уточняемого земельного участка с кадастровым номером 31:09:2506001:16 :

№ п/п	Наименование характеристики земельного участка	Значение характеристики
1	2	3
1.	Адрес земельного участка	Российская Федерация, Белгородская область, Корочанский р-н, Гороженое х, Лесная ул, д 8
1.1.	Сведения о местоположении земельного участка (при отсутствии адреса) в структурированном в соответствии с федеральной информационной адресной системой виде	—
1.2.	Дополнительные сведения о местоположении земельного участка	—
2.	Площадь земельного участка ± величина погрешности определения (вычисления) площади ($P \pm \Delta P$), м ²	4 900 ± 25,00
3.	Формула, примененная для вычисления предельной погрешности определения площади земельного участка, с подставленными значениями и итоговые (вычисленные) значения	$3,5 * 0,10 * \sqrt{(4\ 900,00)} = 25$
4.	Площадь земельного участка согласно сведениям Единого государственного реестра недвижимости (Ркад), м ²	4 900,00
5.	Оценка расхождения Р и Ркад ($P - P_{кад}$), м ²	0

1	2	3
6.	Предельный минимальный и максимальный размеры земельного участка (Р _{мин} и Р _{макс}), м ²	Р _{мин} = 1 000 Р _{макс} = 2 900
7.	Вид (виды) разрешенного использования	Для ведения личного подсобного хозяйства
7.1.	Дополнительные сведения об использовании земельного участка	—
8.	Кадастровый или иной государственный учетный номер (инвентарный) здания, сооружения, объекта незавершенного строительства, расположенного на земельном участке	31:09:2505001:429
9.	Сведения о земельных участках (землях общего пользования, территории общего пользования), посредством которых обеспечивается доступ	—
10.	Иные сведения	—
4. Пояснения к сведениям об уточняемом земельном участке с кадастровым номером <u>31:09:2506001:16</u> :		
1.	—	

Сведения об образуемых земельных участках

1. Сведения о характерных точках границ образуемого земельного участка _____ :

_____ обозначение земельного участка

Система координат _____

Зона № _____

Обозначение характерных точек границ	Координаты, м		Метод определения координат	Формулы, примененные для расчета средней квадратической погрешности определения координат характерных точек границ (Mt), с подставленными в такие формулы значениями и итоговые (вычисленные) значения Mt, м	Описание закрепления точки
	X	Y			
1	2	3	4	5	6

2. Сведения о частях границ образуемого земельного участка _____ :

_____ обозначение земельного участка

Обозначение части границ		Горизонтальное проложение (S), м	Описание прохождения части границ	Сведения о согласовании местоположения границ (согласовано/спорное)
от т.	до т.			
1	2	3	4	5

3. Сведения о характеристиках образуемого земельного участка _____ :

_____ обозначение земельного участка

№ п/п	Наименование характеристики земельного участка	Значение характеристики
1	2	3
1.	Адрес земельного участка	
1.1.	Сведения о местоположении земельного участка (при отсутствии адреса) в структурированном в соответствии с федеральной информационной адресной системой виде	
1.2.	Дополнительные сведения о местоположении земельного участка	
2.	Категория земель	
3.	Вид (виды) разрешенного использования	
3.1.	Дополнительные сведения об использовании земельного участка	
4.	Реестровый номер границ территориальной зоны или в случае отсутствия такого реестрового номера ее индивидуальное обозначение (вид, тип, номер, индекс)	
5.	Площадь земельного участка ± величина погрешности определения (вычисления) площади ($P \pm \Delta P$), м ²	

1	2	3
6.	Формула, примененная для вычисления предельной погрешности определения площади земельного участка, с подставленными значениями и итоговые (вычисленные) значения	
7.	Предельный минимальный и максимальный размеры земельного участка (Рмин) и (Рмакс), м ²	
8.	Кадастровый или иной государственный учетный номер (инвентарный) объекта недвижимости, расположенного на образуемом земельном участке	
9.	Кадастровые номера исходных земельных участков	
9.1.	Кадастровый номер входящего в состав земельного участка, представляющего собой единое землепользование (номер контура многоконтурного земельного участка), преобразование которого осуществляется	
9.2.	Кадастровые номера земельных участков, исключаемых из состава измененного (исходного) земельного участка, представляющего собой единое землепользование	
9.3.	Кадастровый или иной государственный учетный номер (инвентарный) объекта недвижимости, расположенного на измененном земельном участке	
10.	Условный номер земельного участка	
11.	Учетный номер проекта межевания территории	
12.	Дополнительные сведения об образовании земельного участка	
13.	Сведения о земельных участках (землях общего пользования, территории общего пользования), посредством которых обеспечивается доступ	
14.	Иные сведения	
4. Пояснения к сведениям об образуемом земельном участке _____ : обозначение земельного участка		
1.		

Сведения об уточняемых земельных участках, необходимые для исправления реестровых ошибок в сведениях о местоположении их границ

1. Сведения о характерных точках границ уточняемого земельного участка с кадастровым номером 31:09:2506001:41 :

Система координат МСК-31 Зона № 2

Обозначение характерных точек границ	Координаты, м				Метод определения координат	Формулы, примененные для расчета средней квадратической погрешности определения координат характерных точек границ (Mt), с подставленными в такие формулы значениями и итоговые (вычисленные) значения Mt, м	Описание закрепления точки
	содержатся в Едином государственном реестре недвижимости		определены в результате выполнения комплексных кадастровых работ				
	X	Y	X	Y			
1	2	3	4	5	6	7	8
1	—	—	411 951,58	2 172 257,11	Геодезический метод	$\sqrt{(0,07^2 + 0,07^2)} = 0,10$	—
7	—	—	411 964,14	2 172 277,78			
6	—	—	412 032,42	2 172 388,73			
н15У	—	—	412 044,88	2 172 409,20			
н12У	—	—	412 026,71	2 172 419,79			
н16У	—	—	412 012,84	2 172 397,87			
н13У	—	—	411 930,10	2 172 266,22			
н14У	—	—	411 950,24	2 172 254,83			
1	—	—	411 951,58	2 172 257,11			

2. Сведения о частях границ уточняемого земельного участка с кадастровым номером 31:09:2506001:41 :

Обозначение части границ		Горизонтальное проложение (S), м	Описание прохождения части границ	Сведения о согласовании местоположения границ (согласовано/спорное)
от т.	до т.			
1	2	3	4	5
1	7	24,19	—	согласовано
7	6	130,28		
6	н15У	23,96		
н15У	н12У	21,03		
н12У	н16У	25,94		
н16У	н13У	155,49		
н13У	н14У	23,14		
н14У	1	2,64		

3. Сведения о характеристиках уточняемого земельного участка с кадастровым номером		31:09:2506001:41
№ п/п	Наименование характеристики	Значение характеристики
1	2	3
1.	Адрес земельного участка	—
1.1.	Сведения о местоположении земельного участка (при отсутствии адреса) в структурированном в соответствии с федеральной информационной адресной системой виде	Российская Федерация, Белгородская область, Корочанский р-н, Гороженое х
1.2.	Дополнительные сведения о местоположении земельного участка	—
2.	Площадь земельного участка ± величина погрешности определения (вычисления) площади ($P \pm \Delta P$), м ²	4 000 ± 22,00
3.	Формула, примененная для вычисления предельной погрешности определения площади земельного участка, с подставленными значениями и итоговые (вычисленные) значения	$3,5 * 0,10 * \sqrt{(4\ 000,00)} = 22$
4.	Площадь земельного участка согласно сведениям Единого государственного реестра недвижимости ($P_{\text{кад}}$), м ²	4 000,00
5.	Оценка расхождения P и $P_{\text{кад}}$ ($P - P_{\text{кад}}$), м ²	0
6.	Предельный минимальный и максимальный размеры земельного участка ($P_{\text{мин}}$ и $P_{\text{макс}}$), м ²	$P_{\text{мин}} = P_{\text{мин}} = 1\ 000$ $P_{\text{макс}} = P_{\text{макс}} = 2\ 900$
7.	Кадастровый или иной государственный учетный номер (инвентарный) здания, сооружения, объекта незавершенного строительства, расположенного на земельном участке	—
8.	Вид (виды) разрешенного использования	Для ведения личного подсобного хозяйства
8.1.	Дополнительные сведения об использовании земельного участка	—
9.	Сведения о земельных участках (землях общего пользования, территории общего пользования), посредством которых обеспечивается доступ	—
10.	Иные сведения	—
4. Пояснения к сведениям об уточняемом земельном участке с кадастровым номером		31:09:2506001:41
1.	—	—

1. Сведения о характерных точках границ уточняемого земельного участка с кадастровым номером 31:09:2506001:35 :
 Система координат МСК-31 Зона № 2

Обозначение характерных точек границ	Координаты, м				Метод определения координат	Формулы, примененные для расчета средней квадратической погрешности определения координат характерных точек границ (Mt), с подставленными в такие формулы значениями и итоговые (вычисленные) значения Mt, м	Описание закрепления точки
	содержатся в Едином государственном реестре недвижимости		определены в результате выполнения комплексных кадастровых работ				
	X	Y	X	Y			
1	2	3	4	5	6	7	8
59	—	—	411 823,87	2 172 333,63	Геодезический метод	$\sqrt{(0,07^2 + 0,07^2)} = 0,10$	—
68	—	—	411 832,99	2 172 348,85			
67	—	—	411 843,64	2 172 367,25			
66	—	—	411 854,11	2 172 384,20			
65	—	—	411 891,03	2 172 449,60			
н89У	—	—	411 893,66	2 172 454,09			
н87У	—	—	411 872,18	2 172 465,75			
н96У	—	—	411 812,49	2 172 359,72			
н88У	—	—	411 805,16	2 172 346,69			
59	—	—	411 823,87	2 172 333,63			

2. Сведения о частях границ уточняемого земельного участка с кадастровым номером 31:09:2506001:35 :

Обозначение части границ		Горизонтальное проложение (S), м	Описание прохождения части границ	Сведения о согласовании местоположения границ (согласовано/спорное)
от т.	до т.			
1	2	3	4	5
59	68	17,74	—	согласовано
68	67	21,26		
67	66	19,92		
66	65	75,10		
65	н89У	5,20		
н89У	н87У	24,44		
н87У	н96У	121,68		
н96У	н88У	14,95		
н88У	59	22,82		

3. Сведения о характеристиках уточняемого земельного участка с кадастровым номером		31:09:2506001:35
№ п/п	Наименование характеристики	Значение характеристики
1	2	3
1.	Адрес земельного участка	—
1.1.	Сведения о местоположении земельного участка (при отсутствии адреса) в структурированном в соответствии с федеральной информационной адресной системой виде	Российская Федерация, Белгородская область, Корочанский р-н, Гороженое х
1.2.	Дополнительные сведения о местоположении земельного участка	—
2.	Площадь земельного участка ± величина погрешности определения (вычисления) площади ($P \pm \Delta P$), м ²	3 300 ± 20,00
3.	Формула, примененная для вычисления предельной погрешности определения площади земельного участка, с подставленными значениями и итоговые (вычисленные) значения	$3,5 * 0,10 * \sqrt{(3\ 300,00)} = 20$
4.	Площадь земельного участка согласно сведениям Единого государственного реестра недвижимости ($R_{\text{кад}}$), м ²	3 300,00
5.	Оценка расхождения P и $R_{\text{кад}}$ ($P - R_{\text{кад}}$), м ²	0
6.	Предельный минимальный и максимальный размеры земельного участка ($R_{\text{мин}}$ и $R_{\text{макс}}$), м ²	$R_{\text{мин}} = R_{\text{мин}} = 1\ 000$ $R_{\text{макс}} = R_{\text{макс}} = 2\ 900$
7.	Кадастровый или иной государственный учетный номер (инвентарный) здания, сооружения, объекта незавершенного строительства, расположенного на земельном участке	—
8.	Вид (виды) разрешенного использования	Для ведения личного подсобного хозяйства
8.1.	Дополнительные сведения об использовании земельного участка	—
9.	Сведения о земельных участках (землях общего пользования, территории общего пользования), посредством которых обеспечивается доступ	—
10.	Иные сведения	—
4. Пояснения к сведениям об уточняемом земельном участке с кадастровым номером		31:09:2506001:35
1.	—	—

1. Сведения о характерных точках границ уточняемого земельного участка с кадастровым номером 31:09:2506001:1 :
 Система координат МСК-31 Зона № 2

Обозначение характерных точек границ	Координаты, м				Метод определения координат	Формулы, примененные для расчета средней квадратической погрешности определения координат характерных точек границ (Mt), с подставленными в такие формулы значениями и итоговые (вычисленные) значения Mt, м	Описание закрепления точки
	содержатся в Едином государственном реестре недвижимости		определены в результате выполнения комплексных кадастровых работ				
	X	Y	X	Y			
1	2	3	4	5	6	7	8
н166У	—	—	411 945,14	2 172 240,23	Геодезический метод	$\sqrt{(0,07^2 + 0,07^2)} = 0,10$	—
н144У	—	—	411 923,74	2 172 256,54			
н167У	—	—	411 902,00	2 172 227,13			
н168У	—	—	411 924,53	2 172 210,43			
н166У	—	—	411 945,14	2 172 240,23			

2. Сведения о частях границ уточняемого земельного участка с кадастровым номером 31:09:2506001:1 :

Обозначение части границ		Горизонтальное проложение (S), м	Описание прохождения части границ	Сведения о согласовании местоположения границ (согласовано/спорное)
от т.	до т.			
1	2	3	4	5
н166У	н144У	26,91	—	согласовано
н144У	н167У	36,57		
н167У	н168У	28,04		
н168У	н166У	36,23		

3. Сведения о характеристиках уточняемого земельного участка с кадастровым номером 31:09:2506001:1 :

№ п/п	Наименование характеристики	Значение характеристики
1	2	3
1.	Адрес земельного участка	—
1.1.	Сведения о местоположении земельного участка (при отсутствии адреса) в структурированном в соответствии с федеральной информационной адресной системой виде	Российская Федерация, Белгородская область, Корочанский р-н, Гороженое х
1.2.	Дополнительные сведения о местоположении земельного участка	—

1	2	3
2.	Площадь земельного участка ± величина погрешности определения (вычисления) площади ($P \pm \Delta P$), м ²	1 000 ± 11,00
3.	Формула, примененная для вычисления предельной погрешности определения площади земельного участка, с подставленными значениями и итоговые (вычисленные) значения	$3,5 * 0,10 * \sqrt{(1\ 000,00)} = 11$
4.	Площадь земельного участка согласно сведениям Единого государственного реестра недвижимости (Р _{кад}), м ²	1 000,00
5.	Оценка расхождения P и Р _{кад} (P - Р _{кад}), м ²	0
6.	Предельный минимальный и максимальный размеры земельного участка (Р _{мин} и Р _{макс}), м ²	Р _{мин} = Р _{мин} = 1 000 Р _{макс} = Р _{макс} = 2 990
7.	Кадастровый или иной государственный учетный номер (инвентарный) здания, сооружения, объекта незавершенного строительства, расположенного на земельном участке	31:09:2506001:59
8.	Вид (виды) разрешенного использования	Для ведения личного подсобного хозяйства
8.1.	Дополнительные сведения об использовании земельного участка	—
9.	Сведения о земельных участках (землях общего пользования, территории общего пользования), посредством которых обеспечивается доступ	—
10.	Иные сведения	—

4. Пояснения к сведениям об уточняемом земельном участке с кадастровым номером 31:09:2506001:1 :

1.	—
----	---

1. Сведения о характерных точках границ уточняемого земельного участка с кадастровым номером 31:09:2506001:7 :

Система координат МСК-31 Зона № 2

Обозначение характерных точек границ	Координаты, м				Метод определения координат	Формулы, примененные для расчета средней квадратической погрешности определения координат характерных точек границ (M _t), с подставленными в такие формулы значениями и итоговые (вычисленные) значения M _t , м	Описание закрепления точки
	содержатся в Едином государственном реестре недвижимости		определены в результате выполнения комплексных кадастровых работ				
	X	Y	X	Y			
1	2	3	4	5	6	7	8
н202У	—	—	411 806,22	2 172 336,25	Геодезический метод	$\sqrt{(0,07^2 + 0,07^2)} = 0,10$	—

1	2	3	4	5	6	7	8
н227У	—	—	411 791,36	2 172 346,80	Геодезический метод	$\sqrt{(0,07^2 + 0,07^2)} = 0,10$	—
н242У	—	—	411 697,35	2 172 203,80			
н228У	—	—	411 696,10	2 172 201,90			
н229У	—	—	411 708,87	2 172 193,48			
н202У	—	—	411 806,22	2 172 336,25			

2. Сведения о частях границ уточняемого земельного участка с кадастровым номером 31:09:2506001:7 :

Обозначение части границ		Горизонтальное проложение (S), м	Описание прохождения части границ	Сведения о согласовании местоположения границ (согласовано/спорное)
от т.	до т.			
1	2	3	4	5
н202У	н227У	18,22	—	согласовано
н227У	н242У	171,13		
н242У	н228У	2,27		
н228У	н229У	15,30		
н229У	н202У	172,80		

3. Сведения о характеристиках уточняемого земельного участка с кадастровым номером 31:09:2506001:7 :

№ п/п	Наименование характеристики	Значение характеристики
1	2	3
1.	Адрес земельного участка	Российская Федерация, Белгородская область, Корочанский р-н, Гороженое х, Лесная ул, д 17
1.1.	Сведения о местоположении земельного участка (при отсутствии адреса) в структурированном в соответствии с федеральной информационной адресной системой виде	—
1.2.	Дополнительные сведения о местоположении земельного участка	—
2.	Площадь земельного участка ± величина погрешности определения (вычисления) площади ($P \pm \Delta P$), м ²	2 900 ± 19,00
3.	Формула, примененная для вычисления предельной погрешности определения площади земельного участка, с подставленными значениями и итоговые (вычисленные) значения	$3,5 * 0,10 * \sqrt{(2\ 900,00)} = 19$
4.	Площадь земельного участка согласно сведениям Единого государственного реестра недвижимости (Ркад), м ²	2 900,00
5.	Оценка расхождения Р и Ркад ($P - P_{кад}$), м ²	0

1	2	3
6.	Предельный минимальный и максимальный размеры земельного участка (Р _{мин} и Р _{макс}), м ²	Р _{мин} = Р _{мин} = 1 000 Р _{макс} = Р _{макс} = 2 900
7.	Кадастровый или иной государственный учетный номер (инвентарный) здания, сооружения, объекта незавершенного строительства, расположенного на земельном участке	31:09:2506001:65
8.	Вид (виды) разрешенного использования	Для ведения личного подсобного хозяйства
8.1.	Дополнительные сведения об использовании земельного участка	—
9.	Сведения о земельных участках (землях общего пользования, территории общего пользования), посредством которых обеспечивается доступ	—
10.	Иные сведения	—

4. Пояснения к сведениям об уточняемом земельном участке с кадастровым номером 31:09:2506001:7 :

1.	—
----	---

1. Сведения о характерных точках границ уточняемого земельного участка с кадастровым номером 31:09:2506001:9 :

Система координат МСК-31 Зона № 2

Обозначение характерных точек границ	Координаты, м				Метод определения координат	Формулы, примененные для расчета средней квадратической погрешности определения координат характерных точек границ (Mt), с подставленными в такие формулы значениями и итоговые (вычисленные) значения Mt, м	Описание закрепления точки
	содержатся в Едином государственном реестре недвижимости		определены в результате выполнения комплексных кадастровых работ				
	X	Y	X	Y			
1	2	3	4	5	6	7	8
н240У	—	—	411 775,07	2 172 356,48	Геодезический метод	$\sqrt{(0,07^2 + 0,07^2)} = 0,10$	—
н249У	—	—	411 759,92	2 172 366,02			
н250У	—	—	411 663,21	2 172 201,92			
н251У	—	—	411 673,65	2 172 194,97			
н240У	—	—	411 775,07	2 172 356,48			

2. Сведения о частях границ уточняемого земельного участка с кадастровым номером 31:09:2506001:9 :

Обозначение части границ		Горизонтальное проложение (S), м	Описание прохождения части границ	Сведения о согласовании местоположения границ (согласовано/спорное)
от т.	до т.			
1	2	3	4	5

1	2	3	4	5
н240У	н249У	17,90	—	согласовано
н249У	н250У	190,48		
н250У	н251У	12,54		
н251У	н240У	190,71		

3. Сведения о характеристиках уточняемого земельного участка с кадастровым номером 31:09:2506001:9 :

№ п/п	Наименование характеристики	Значение характеристики
1	2	3
1.	Адрес земельного участка	—
1.1.	Сведения о местоположении земельного участка (при отсутствии адреса) в структурированном в соответствии с федеральной информационной адресной системой виде	Российская Федерация, Белгородская область, Корочанский р-н, Гороженое х
1.2.	Дополнительные сведения о местоположении земельного участка	—
2.	Площадь земельного участка ± величина погрешности определения (вычисления) площади ($P \pm \Delta P$), м ²	2 900 ± 19,00
3.	Формула, примененная для вычисления предельной погрешности определения площади земельного участка, с подставленными значениями и итоговые (вычисленные) значения	$3,5 * 0,10 * \sqrt{(2\ 900,00)} = 19$
4.	Площадь земельного участка согласно сведениям Единого государственного реестра недвижимости (Ркад), м ²	2 900,00
5.	Оценка расхождения Р и Ркад ($P - P_{кад}$), м ²	0
6.	Предельный минимальный и максимальный размеры земельного участка (Рмин и Рмакс), м ²	Рмин = Рмин = 1 000 Рмакс = Рмакс = 2 900
7.	Кадастровый или иной государственный учетный номер (инвентарный) здания, сооружения, объекта незавершенного строительства, расположенного на земельном участке	—
8.	Вид (виды) разрешенного использования	Для ведения личного подсобного хозяйства
8.1.	Дополнительные сведения об использовании земельного участка	—
9.	Сведения о земельных участках (землях общего пользования, территории общего пользования), посредством которых обеспечивается доступ	—
10.	Иные сведения	—

4. Пояснения к сведениям об уточняемом земельном участке с кадастровым номером 31:09:2506001:9 :

1.	—
----	---

1. Сведения о характерных точках границ уточняемого земельного участка с кадастровым номером 31:09:2506001:13 :
 Система координат МСК-31 Зона № 2

Обозначение характерных точек границ	Координаты, м				Метод определения координат	Формулы, примененные для расчета средней квадратической погрешности определения координат характерных точек границ (Mt), с подставленными в такие формулы значениями и итоговые (вычисленные) значения Mt, м	Описание закрепления точки
	содержатся в Едином государственном реестре недвижимости		определены в результате выполнения комплексных кадастровых работ				
	X	Y	X	Y			
1	2	3	4	5	6	7	8
н490У	—	—	411 710,76	2 172 397,68	Геодезический метод	$\sqrt{(0,07^2 + 0,07^2)} = 0,10$	—
н491У	—	—	411 694,34	2 172 408,77			
н492У	—	—	411 616,91	2 172 243,16			
493	—	—	411 633,79	2 172 234,30			
263	—	—	411 708,44	2 172 392,98			
н490У	—	—	411 710,76	2 172 397,68			
						$\sqrt{(0,07^2 + 0,07^2)} = 0,00$	
						$\sqrt{(0,07^2 + 0,07^2)} = 0,10$	

2. Сведения о частях границ уточняемого земельного участка с кадастровым номером 31:09:2506001:13 :

Обозначение части границ		Горизонтальное проложение (S), м	Описание прохождения части границ	Сведения о согласовании местоположения границ (согласовано/спорное)
от т.	до т.			
1	2	3	4	5
н490У	н491У	19,81	—	согласовано
н491У	н492У	182,82		
н492У	493	19,06		
493	263	175,36		
263	н490У	5,24		

3. Сведения о характеристиках уточняемого земельного участка с кадастровым номером 31:09:2506001:13 :

№ п/п	Наименование характеристики	Значение характеристики
1	2	3

1	2	3
1.	Адрес земельного участка	—
1.1.	Сведения о местоположении земельного участка (при отсутствии адреса) в структурированном в соответствии с федеральной информационной адресной системой виде	Российская Федерация, Белгородская область, Корочанский р-н, Гороженое х
1.2.	Дополнительные сведения о местоположении земельного участка	—
2.	Площадь земельного участка ± величина погрешности определения (вычисления) площади ($P \pm \Delta P$), м ²	3 500 ± 21,00
3.	Формула, примененная для вычисления предельной погрешности определения площади земельного участка, с подставленными значениями и итоговые (вычисленные) значения	$3,5 * 0,10 * \sqrt{(3\ 500,00)} = 21$
4.	Площадь земельного участка согласно сведениям Единого государственного реестра недвижимости (Ркад), м ²	3 500,00
5.	Оценка расхождения P и Ркад ($P - P_{кад}$), м ²	0
6.	Предельный минимальный и максимальный размеры земельного участка (Рмин и Рмакс), м ²	Рмин = Рмин = 1 000 Рмакс = Рмакс = 2 900
7.	Кадастровый или иной государственный учетный номер (инвентарный) здания, сооружения, объекта незавершенного строительства, расположенного на земельном участке	—
8.	Вид (виды) разрешенного использования	Для ведения личного подсобного хозяйства
8.1.	Дополнительные сведения об использовании земельного участка	—
9.	Сведения о земельных участках (землях общего пользования, территории общего пользования), посредством которых обеспечивается доступ	—
10.	Иные сведения	—
4. Пояснения к сведениям об уточняемом земельном участке с кадастровым номером		31:09:2506001:13 :
1.	—	—

1. Сведения о характерных точках границ уточняемого земельного участка с кадастровым номером 31:09:2506001:14 :
 Система координат МСК-31 Зона № 2

Обозначение характерных точек границ	Координаты, м				Метод определения координат	Формулы, примененные для расчета средней квадратической погрешности определения координат характерных точек границ (Mt), с подставленными в такие формулы значениями и итоговые (вычисленные) значения Mt, м	Описание закрепления точки
	содержатся в Едином государственном реестре недвижимости		определены в результате выполнения комплексных кадастровых работ				
	X	Y	X	Y			
1	2	3	4	5	6	7	8
н491У	—	—	411 694,34	2 172 408,77	Геодезический метод	$\sqrt{(0,07^2 + 0,07^2)} = 0,10$	—
494	—	—	411 682,07	2 172 420,60			
503	—	—	411 678,69	2 172 416,08			
502	—	—	411 634,35	2 172 328,39			
501	—	—	411 594,16	2 172 245,90			
н505У	—	—	411 591,17	2 172 238,31			
н504У	—	—	411 610,18	2 172 229,08			
н492У	—	—	411 616,91	2 172 243,16			
н491У	—	—	411 694,34	2 172 408,77			

2. Сведения о частях границ уточняемого земельного участка с кадастровым номером 31:09:2506001:14 :

Обозначение части границ		Горизонтальное проложение (S), м	Описание прохождения части границ	Сведения о согласовании местоположения границ (согласовано/спорное)
от т.	до т.			
1	2	3	4	5
н491У	494	17,04	—	согласовано
494	503	5,64		
503	502	98,26		
502	501	91,76		
501	н505У	8,16		
н505У	н504У	21,13		
н504У	н492У	15,61		
н492У	н491У	182,82		

3. Сведения о характеристиках уточняемого земельного участка с кадастровым номером 31:09:2506001:14 :

№ п/п	Наименование характеристики	Значение характеристики
-------	-----------------------------	-------------------------

1	2	3
1.	Адрес земельного участка	—
1.1.	Сведения о местоположении земельного участка (при отсутствии адреса) в структурированном в соответствии с федеральной информационной адресной системой виде	Российская Федерация, Белгородская область, Корочанский р-н, Гороженое х
1.2.	Дополнительные сведения о местоположении земельного участка	—
2.	Площадь земельного участка ± величина погрешности определения (вычисления) площади ($P \pm \Delta P$), м ²	4 000 ± 22,00
3.	Формула, примененная для вычисления предельной погрешности определения площади земельного участка, с подставленными значениями и итоговые (вычисленные) значения	$3,5*0,10*\sqrt{(4\ 000,00)} = 22$
4.	Площадь земельного участка согласно сведениям Единого государственного реестра недвижимости (Ркад), м ²	4 000,00
5.	Оценка расхождения P и Ркад (P - Ркад), м ²	0
6.	Предельный минимальный и максимальный размеры земельного участка (Рмин и Рмакс), м ²	Рмин = Рмин = 1 000 Рмакс = Рмакс = 2 900
7.	Кадастровый или иной государственный учетный номер (инвентарный) здания, сооружения, объекта незавершенного строительства, расположенного на земельном участке	—
8.	Вид (виды) разрешенного использования	Для ведения личного подсобного хозяйства
8.1.	Дополнительные сведения об использовании земельного участка	—
9.	Сведения о земельных участках (землях общего пользования, территории общего пользования), посредством которых обеспечивается доступ	—
10.	Иные сведения	—
4. Пояснения к сведениям об уточняемом земельном участке с кадастровым номером		31:09:2506001:14 :
1.	—	—

Описание местоположения здания, сооружения, объекта незавершенного строительства на земельном участке

1. Сведения о характерных точках контура объекта недвижимости с кадастровым номером 31:09:2506001:70 :

Система координат МСК-31 Зона № 2

Обозначение характерных точек границ	Содержатся в Едином государственном реестре недвижимости			Определены в ходе выполнения комплексных кадастровых работ			Метод определения координат	Формулы, примененные для расчета средней квадратической погрешности определения координат характерных точек (Mt), м, с подставленными в такие формулы значениями и итоговые (вычисленные) значения Mt, м
	координаты, м		Радиус, м	координаты, м		Радиус, м		
	X	Y	R	X	Y	R		
1	2	3	4	5	6	7	8	9
н80	—	—	—	411 977,33	2 172 253,82	—	Геодезический метод	$\sqrt{(0,07^2 + 0,07^2)} = 0,10$
н90	—	—	—	411 968,26	2 172 260,02	—		
н100	—	—	—	411 965,84	2 172 256,75	—		
н110	—	—	—	411 970,42	2 172 253,18	—		
н80	—	—	—	411 968,28	2 172 249,88	—		
н90	—	—	—	411 972,65	2 172 246,98	—		
н80	—	—	—	411 977,33	2 172 253,82	—		

2. Сведения о характеристиках объекта недвижимости с кадастровым номером 31:09:2506001:70 :

№ п/п	Наименование характеристики	Значение характеристики
1	2	3
1.	Вид объекта недвижимости	Здание
2.	Ранее присвоенный государственный учетный номер (инвентарный) здания, сооружения, объекта незавершенного строительства	—
3.	Кадастровый номер земельного участка (земельных участков), в границах которого (которых) расположены здание, сооружение, объект незавершенного строительства	31:09:2506001:42
4.	Уникальный учетный номер кадастрового квартала, в границах которого расположены здание, сооружение, объект незавершенного строительства	31:09:2506001

1	2	3
5.	Адрес здания, сооружения, объекта незавершенного строительства	Белгородская область, р-н Корочанский, х. Гороженое, ул. Лесная, д. 26
5.1.	Сведения о местоположении здания, сооружения, объекта незавершенного строительства (при отсутствии адреса) в структурированном в соответствии с федеральной информационной адресной системой виде	—
5.2.	Дополнительные сведения о местоположении	—
6.	Иные сведения	—

3. Пояснения к сведениям об объекте недвижимости с кадастровым номером 31:09:2506001:70 :

1.	—
----	---

1. Сведения о характерных точках контура объекта недвижимости с кадастровым номером 31:09:2506001:72 :

Система координат	<u>МСК-31</u>	Зона №	<u>2</u>
-------------------	---------------	--------	----------

Обозначение характерных точек границ	Содержатся в Едином государственном реестре недвижимости			Определены в ходе выполнения комплексных кадастровых работ			Метод определения координат	Формулы, примененные для расчета средней квадратической погрешности определения координат характерных точек (Mt), м, с подставленными в такие формулы значениями и итоговые (вычисленные) значения Mt, м
	координаты, м		Радиус, м	координаты, м		Радиус, м		
	X	Y	R	X	Y	R		
1	2	3	4	5	6	7	8	9
n55O	—	—	—	411 900,77	2 172 297,54	—	Геодезический метод	$\sqrt{(0,07^2 + 0,07^2)} = 0,10$
n56O	—	—	—	411 896,50	2 172 300,19	—		
n57O	—	—	—	411 892,49	2 172 293,71	—		
n58O	—	—	—	411 896,76	2 172 291,07	—		
n55O	—	—	—	411 900,77	2 172 297,54	—		

2. Сведения о характеристиках объекта недвижимости с кадастровым номером 31:09:2506001:72 :

№ п/п	Наименование характеристики	Значение характеристики
1	2	3
1.	Вид объекта недвижимости	Здание
2.	Ранее присвоенный государственный учетный номер (инвентарный) здания, сооружения, объекта незавершенного строительства	—

1	2	3
3.	Кадастровый номер земельного участка (земельных участков), в границах которого (которых) расположены здание, сооружение, объект незавершенного строительства	31:09:2506001:38
4.	Уникальный учетный номер кадастрового квартала, в границах которого расположены здание, сооружение, объект незавершенного строительства	31:09:2506001
5.	Адрес здания, сооружения, объекта незавершенного строительства	Белгородская область, р-н. Корочанский, х. Гороженое, ул. Лесная, д. 22
5.1.	Сведения о местоположении здания, сооружения, объекта незавершенного строительства (при отсутствии адреса) в структурированном в соответствии с федеральной информационной адресной системой виде	—
5.2.	Дополнительные сведения о местоположении	—
6.	Иные сведения	—

3. Пояснения к сведениям об объекте недвижимости с кадастровым номером 31:09:2506001:72 :

1.	—
----	---

1. Сведения о характерных точках контура объекта недвижимости с кадастровым номером 31:09:2506001:78 :

Система координат	<u>МСК-31</u>	Зона №	<u>2</u>
-------------------	---------------	--------	----------

Обозначение характерных точек границ	Содержатся в Едином государственном реестре недвижимости			Определены в ходе выполнения комплексных кадастровых работ			Метод определения координат	Формулы, примененные для расчета средней квадратической погрешности определения координат характерных точек (Mt), м, с подставленными в такие формулы значениями и итоговые (вычисленные) значения Mt, м
	координаты, м		Радиус, м	координаты, м		Радиус, м		
	X	Y	R	X	Y	R		
1	2	3	4	5	6	7	8	9
н79О	—	—	—	411 868,91	2 172 316,83	—	Геодезический метод	$\sqrt{(0,07^2 + 0,07^2)} = 0,10$
н80О	—	—	—	411 864,70	2 172 319,63	—		
н81О	—	—	—	411 860,87	2 172 313,88	—		
н82О	—	—	—	411 865,08	2 172 311,08	—		
н79О	—	—	—	411 868,91	2 172 316,83	—		

2. Сведения о характеристиках объекта недвижимости с кадастровым номером 31:09:2506001:78 :

№ п/п	Наименование характеристики	Значение характеристики
-------	-----------------------------	-------------------------

1	2	3
1.	Вид объекта недвижимости	Здание
2.	Ранее присвоенный государственный учетный номер (инвентарный) здания, сооружения, объекта незавершенного строительства	—
3.	Кадастровый номер земельного участка (земельных участков), в границах которого (которых) расположены здание, сооружение, объект незавершенного строительства	31:09:2506001:37
4.	Уникальный учетный номер кадастрового квартала, в границах которого расположены здание, сооружение, объект незавершенного строительства	31:09:2506001
5.	Адрес здания, сооружения, объекта незавершенного строительства	Белгородская область, р-н. Корочанский, х. Гороженое, ул. Лесная, д. 21
5.1.	Сведения о местоположении здания, сооружения, объекта незавершенного строительства (при отсутствии адреса) в структурированном в соответствии с федеральной информационной адресной системой виде	—
5.2.	Дополнительные сведения о местоположении	—
6.	Иные сведения	—

3. Пояснения к сведениям об объекте недвижимости с кадастровым номером 31:09:2506001:78 :

1. —

1. Сведения о характерных точках контура объекта недвижимости с кадастровым номером 31:09:2505001:428 :

Система координат МСК-31 Зона № 2

Обозначение характерных точек границ	Содержатся в Едином государственном реестре недвижимости			Определены в ходе выполнения комплексных кадастровых работ			Метод определения координат	Формулы, примененные для расчета средней квадратической погрешности определения координат характерных точек (Mt), м, с подставленными в такие формулы значениями и итоговые (вычисленные) значения Mt, м
	координаты, м		Радиус, м	координаты, м		Радиус, м		
	X	Y	R	X	Y	R		
1	2	3	4	5	6	7	8	9
n98O	—	—	—	411 798,95	2 172 363,64	—	Геодезический метод	$\sqrt{(0,07^2 + 0,07^2)} = 0,10$
n99O	—	—	—	411 795,32	2 172 365,97	—		
n100O	—	—	—	411 789,79	2 172 357,36	—		
n101O	—	—	—	411 793,43	2 172 355,03	—		

1	2	3	4	5	6	7	8	9
н123О	—	—	—	411 534,66	2 172 512,70	—	Геодезический метод	$\sqrt{(0,07^2 + 0,07^2)} = 0,10$
н124О	—	—	—	411 537,34	2 172 520,35	—		
н125О	—	—	—	411 531,27	2 172 522,46	—		
н126О	—	—	—	411 528,60	2 172 514,82	—		
н123О	—	—	—	411 534,66	2 172 512,70	—		

2. Сведения о характеристиках объекта недвижимости с кадастровым номером 31:09:2506001:47 :

№ п/п	Наименование характеристики	Значение характеристики
1	2	3
1.	Вид объекта недвижимости	Здание
2.	Ранее присвоенный государственный учетный номер (инвентарный) здания, сооружения, объекта незавершенного строительства	—
3.	Кадастровый номер земельного участка (земельных участков), в границах которого (которых) расположены здание, сооружение, объект незавершенного строительства	31:09:2506001:31
4.	Уникальный учетный номер кадастрового квартала, в границах которого расположены здание, сооружение, объект незавершенного строительства	31:09:2506001
5.	Адрес здания, сооружения, объекта незавершенного строительства	Белгородская область, р-н. Корочанский, х. Гороженое, ул. Лесная, д. 3
5.1.	Сведения о местоположении здания, сооружения, объекта незавершенного строительства (при отсутствии адреса) в структурированном в соответствии с федеральной информационной адресной системой виде	—
5.2.	Дополнительные сведения о местоположении	—
6.	Иные сведения	—

3. Пояснения к сведениям об объекте недвижимости с кадастровым номером 31:09:2506001:47 :

1.	—
----	---

1. Сведения о характерных точках контура объекта недвижимости с кадастровым номером 31:09:2506001:53 :

Система координат		МСК-31					Зона № <u>2</u>	
Обозначение характерных точек границ	Содержатся в Едином государственном реестре недвижимости			Определены в ходе выполнения комплексных кадастровых работ			Метод определения координат	Формулы, примененные для расчета средней квадратической погрешности определения координат характерных точек (Mt), м, с подставленными в такие формулы значениями и итоговые (вычисленные) значения Mt, м
	координаты, м		Радиус, м	координаты, м		Радиус, м		
	X	Y	R	X	Y	R		
1	2	3	4	5	6	7	8	9
н136О	—	—	—	411 503,08	2 172 525,96	—	Геодезический метод	$\sqrt{(0,07^2 + 0,07^2)} = 0,10$
н137О	—	—	—	411 506,02	2 172 533,14	—		
н138О	—	—	—	411 499,62	2 172 535,77	—		
н139О	—	—	—	411 496,67	2 172 528,59	—		
н136О	—	—	—	411 503,08	2 172 525,96	—		

2. Сведения о характеристиках объекта недвижимости с кадастровым номером 31:09:2506001:53 :

№ п/п	Наименование характеристики	Значение характеристики
1	2	3
1.	Вид объекта недвижимости	Здание
2.	Ранее присвоенный государственный учетный номер (инвентарный) здания, сооружения, объекта незавершенного строительства	—
3.	Кадастровый номер земельного участка (земельных участков), в границах которого (которых) расположены здание, сооружение, объект незавершенного строительства	31:09:2506001:30
4.	Уникальный учетный номер кадастрового квартала, в границах которого расположены здание, сооружение, объект незавершенного строительства	31:09:2506001
5.	Адрес здания, сооружения, объекта незавершенного строительства	Белгородская область, р-н. Корочанский, х. Гороженое, ул. Лесная, д. 2
5.1.	Сведения о местоположении здания, сооружения, объекта незавершенного строительства (при отсутствии адреса) в структурированном в соответствии с федеральной информационной адресной системой виде	—
5.2.	Дополнительные сведения о местоположении	—

1	2	3
6.	Иные сведения	—

3. Пояснения к сведениям об объекте недвижимости с кадастровым номером 31:09:2506001:53 :

1.	—
----	---

1. Сведения о характерных точках контура объекта недвижимости с кадастровым номером 31:09:2506001:67 :

Система координат	<u>МСК-31</u>	Зона №	<u>2</u>
-------------------	---------------	--------	----------

Обозначение характерных точек границ	Содержатся в Едином государственном реестре недвижимости			Определены в ходе выполнения комплексных кадастровых работ			Метод определения координат	Формулы, примененные для расчета средней квадратической погрешности определения координат характерных точек (Mt), м, с подставленными в такие формулы значениями и итоговые (вычисленные) значения Mt, м
	координаты, м		Радиус, м	координаты, м		Радиус, м		
	X	Y	R	X	Y	R		
1	2	3	4	5	6	7	8	9
н158О	—	—	—	411 920,06	2 172 256,73	—	Геодезический метод	$\sqrt{(0,07^2 + 0,07^2)} = 0,10$
н159О	—	—	—	411 915,06	2 172 260,28	—		
н160О	—	—	—	411 910,47	2 172 253,81	—		
н161О	—	—	—	411 915,47	2 172 250,26	—		
н158О	—	—	—	411 920,06	2 172 256,73	—		

2. Сведения о характеристиках объекта недвижимости с кадастровым номером 31:09:2506001:67 :

№ п/п	Наименование характеристики	Значение характеристики
1	2	3
1.	Вид объекта недвижимости	Здание
2.	Ранее присвоенный государственный учетный номер (инвентарный) здания, сооружения, объекта незавершенного строительства	—
3.	Кадастровый номер земельного участка (земельных участков), в границах которого (которых) расположены здание, сооружение, объект незавершенного строительства	31:09:2506001:2
4.	Уникальный учетный номер кадастрового квартала, в границах которого расположены здание, сооружение, объект незавершенного строительства	31:09:2506001

1	2	3
5.	Адрес здания, сооружения, объекта незавершенного строительства	Белгородская область, р-н. Корочанский, х. Гороженое, ул. Лесная, д. 24
5.1.	Сведения о местоположении здания, сооружения, объекта незавершенного строительства (при отсутствии адреса) в структурированном в соответствии с федеральной информационной адресной системой виде	—
5.2.	Дополнительные сведения о местоположении	—
6.	Иные сведения	—

3. Пояснения к сведениям об объекте недвижимости с кадастровым номером 31:09:2506001:67 :

1.	—
----	---

1. Сведения о характерных точках контура объекта недвижимости с кадастровым номером 31:09:2506001:59 :

Система координат	<u>МСК-31</u>	Зона №	<u>2</u>
-------------------	---------------	--------	----------

Обозначение характерных точек границ	Содержатся в Едином государственном реестре недвижимости			Определены в ходе выполнения комплексных кадастровых работ			Метод определения координат	Формулы, примененные для расчета средней квадратической погрешности определения координат характерных точек (Mt), м, с подставленными в такие формулы значениями и итоговые (вычисленные) значения Mt, м
	координаты, м		Радиус, м	координаты, м		Радиус, м		
	X	Y	R	X	Y	R		
1	2	3	4	5	6	7	8	9
н1620	—	—	—	411 938,46	2 172 242,28	—	Геодезический метод	$\sqrt{(0,07^2 + 0,07^2)} = 0,10$
н1630	—	—	—	411 933,20	2 172 245,40	—		
н1640	—	—	—	411 929,80	2 172 239,68	—		
н1650	—	—	—	411 935,05	2 172 236,55	—		
н1620	—	—	—	411 938,46	2 172 242,28	—		

2. Сведения о характеристиках объекта недвижимости с кадастровым номером 31:09:2506001:59 :

№ п/п	Наименование характеристики	Значение характеристики
1	2	3
1.	Вид объекта недвижимости	Здание
2.	Ранее присвоенный государственный учетный номер (инвентарный) здания, сооружения, объекта незавершенного строительства	—

1	2	3
3.	Кадастровый номер земельного участка (земельных участков), в границах которого (которых) расположены здание, сооружение, объект незавершенного строительства	—
4.	Уникальный учетный номер кадастрового квартала, в границах которого расположены здание, сооружение, объект незавершенного строительства	31:09:2506001
5.	Адрес здания, сооружения, объекта незавершенного строительства	Белгородская область, р-н. Корочанский, х. Гороженое, ул. Лесная, д. 25
5.1.	Сведения о местоположении здания, сооружения, объекта незавершенного строительства (при отсутствии адреса) в структурированном в соответствии с федеральной информационной адресной системой виде	—
5.2.	Дополнительные сведения о местоположении	—
6.	Иные сведения	—

3. Пояснения к сведениям об объекте недвижимости с кадастровым номером 31:09:2506001:59 :

1.	—
----	---

1. Сведения о характерных точках контура объекта недвижимости с кадастровым номером 31:09:2506001:81 :

Система координат МСК-31 Зона № 2

Обозначение характерных точек границ	Содержатся в Едином государственном реестре недвижимости			Определены в ходе выполнения комплексных кадастровых работ			Метод определения координат	Формулы, примененные для расчета средней квадратической погрешности определения координат характерных точек (Mt), м, с подставленными в такие формулы значениями и итоговые (вычисленные) значения Mt, м
	координаты, м		Радиус, м	координаты, м		Радиус, м		
	X	Y	R	X	Y	R		
1	2	3	4	5	6	7	8	9
n182O	—	—	—	411 903,84	2 172 268,55	—	Геодезический метод	$\sqrt{(0,07^2 + 0,07^2)} = 0,10$
n183O	—	—	—	411 899,15	2 172 271,61	—		
n184O	—	—	—	411 895,17	2 172 265,50	—		
n185O	—	—	—	411 899,87	2 172 262,44	—		
n182O	—	—	—	411 903,84	2 172 268,55	—		

2. Сведения о характеристиках объекта недвижимости с кадастровым номером 31:09:2506001:81 :

№ п/п	Наименование характеристики	Значение характеристики
-------	-----------------------------	-------------------------

1	2	3
1.	Вид объекта недвижимости	Здание
2.	Ранее присвоенный государственный учетный номер (инвентарный) здания, сооружения, объекта незавершенного строительства	—
3.	Кадастровый номер земельного участка (земельных участков), в границах которого (которых) расположены здание, сооружение, объект незавершенного строительства	31:09:2506001:3
4.	Уникальный учетный номер кадастрового квартала, в границах которого расположены здание, сооружение, объект незавершенного строительства	31:09:2506001
5.	Адрес здания, сооружения, объекта незавершенного строительства	Россия, Белгородская обл., Корочанский район, х. Гороженое, ул. Лесная, дом 23
5.1.	Сведения о местоположении здания, сооружения, объекта незавершенного строительства (при отсутствии адреса) в структурированном в соответствии с федеральной информационной адресной системой виде	—
5.2.	Дополнительные сведения о местоположении	—
6.	Иные сведения	—

3. Пояснения к сведениям об объекте недвижимости с кадастровым номером 31:09:2506001:81 :

1. —

1. Сведения о характерных точках контура объекта недвижимости с кадастровым номером 31:09:2506001:74 :

Система координат МСК-31 Зона № 2

Обозначение характерных точек границ	Содержатся в Едином государственном реестре недвижимости			Определены в ходе выполнения комплексных кадастровых работ			Метод определения координат	Формулы, примененные для расчета средней квадратической погрешности определения координат характерных точек (Mt), м, с подставленными в такие формулы значениями и итоговые (вычисленные) значения Mt, м
	координаты, м		Радиус, м	координаты, м		Радиус, м		
	X	Y	R	X	Y	R		
1	2	3	4	5	6	7	8	9
н217О	—	—	—	411 816,00	2 172 324,93	—	Геодезический метод	$\sqrt{(0,07^2 + 0,07^2)} = 0,10$
н218О	—	—	—	411 811,31	2 172 328,24	—		
н219О	—	—	—	411 807,38	2 172 322,68	—		
н220О	—	—	—	411 812,06	2 172 319,37	—		

1	2	3	4	5	6	7	8	9
н2300	—	—	—	411 802,73	2 172 334,30	—	Геодезический метод	$\sqrt{(0,07^2 + 0,07^2)} = 0,10$
н2310	—	—	—	411 798,45	2 172 337,43	—		
н2320	—	—	—	411 794,24	2 172 331,67	—		
н2330	—	—	—	411 798,52	2 172 328,54	—		
н2300	—	—	—	411 802,73	2 172 334,30	—		

2. Сведения о характеристиках объекта недвижимости с кадастровым номером 31:09:2506001:65 :

№ п/п	Наименование характеристики	Значение характеристики
1	2	3
1.	Вид объекта недвижимости	Здание
2.	Ранее присвоенный государственный учетный номер (инвентарный) здания, сооружения, объекта незавершенного строительства	—
3.	Кадастровый номер земельного участка (земельных участков), в границах которого (которых) расположены здание, сооружение, объект незавершенного строительства	31:09:2506001:7
4.	Уникальный учетный номер кадастрового квартала, в границах которого расположены здание, сооружение, объект незавершенного строительства	31:09:2506001
5.	Адрес здания, сооружения, объекта незавершенного строительства	Белгородская область, р-н Корочанский, х. Гороженое, ул. Лесная, д. 17
5.1.	Сведения о местоположении здания, сооружения, объекта незавершенного строительства (при отсутствии адреса) в структурированном в соответствии с федеральной информационной адресной системой виде	—
5.2.	Дополнительные сведения о местоположении	—
6.	Иные сведения	—

3. Пояснения к сведениям об объекте недвижимости с кадастровым номером 31:09:2506001:65 :

1.	—
----	---

1. Сведения о характерных точках контура объекта недвижимости с кадастровым номером 31:09:2506001:69 :

Система координат		МСК-31					Зона № <u>2</u>	
Обозначение характерных точек границ	Содержатся в Едином государственном реестре недвижимости			Определены в ходе выполнения комплексных кадастровых работ			Метод определения координат	Формулы, примененные для расчета средней квадратической погрешности определения координат характерных точек (Mt), м, с подставленными в такие формулы значениями и итоговые (вычисленные) значения Mt, м
	координаты, м		Радиус, м	координаты, м		Радиус, м		
	X	Y	R	X	Y	R		
1	2	3	4	5	6	7	8	9
н243О	—	—	—	411 786,23	2 172 344,16	—	Геодезический метод	$\sqrt{(0,07^2 + 0,07^2)} = 0,10$
н244О	—	—	—	411 780,40	2 172 347,96	—		
н245О	—	—	—	411 778,70	2 172 345,37	—		
н246О	—	—	—	411 779,48	2 172 344,86	—		
н247О	—	—	—	411 778,12	2 172 342,97	—		
н248О	—	—	—	411 783,11	2 172 339,38	—		
н243О	—	—	—	411 786,23	2 172 344,16	—		

2. Сведения о характеристиках объекта недвижимости с кадастровым номером 31:09:2506001:69 :

№ п/п	Наименование характеристики	Значение характеристики
1	2	3
1.	Вид объекта недвижимости	Здание
2.	Ранее присвоенный государственный учетный номер (инвентарный) здания, сооружения, объекта незавершенного строительства	—
3.	Кадастровый номер земельного участка (земельных участков), в границах которого (которых) расположены здание, сооружение, объект незавершенного строительства	31:09:2506001:8
4.	Уникальный учетный номер кадастрового квартала, в границах которого расположены здание, сооружение, объект незавершенного строительства	31:09:2506001

1	2	3
5.	Адрес здания, сооружения, объекта незавершенного строительства	Белгородская область, р-н. Корочанский, х. Гороженое, ул. Лесная, д. 12
5.1.	Сведения о местоположении здания, сооружения, объекта незавершенного строительства (при отсутствии адреса) в структурированном в соответствии с федеральной информационной адресной системой виде	—
5.2.	Дополнительные сведения о местоположении	—
6.	Иные сведения	—

3. Пояснения к сведениям об объекте недвижимости с кадастровым номером 31:09:2506001:69 :

1.	—
----	---

1. Сведения о характерных точках контура объекта недвижимости с кадастровым номером 31:09:2506001:66 :

Система координат	<u>МСК-31</u>	Зона №	<u>2</u>
-------------------	---------------	--------	----------

Обозначение характерных точек границ	Содержатся в Едином государственном реестре недвижимости			Определены в ходе выполнения комплексных кадастровых работ			Метод определения координат	Формулы, примененные для расчета средней квадратической погрешности определения координат характерных точек (Mt), м, с подставленными в такие формулы значениями и итоговые (вычисленные) значения Mt, м
	координаты, м		Радиус, м	координаты, м		Радиус, м		
	X	Y	R	X	Y	R		
1	2	3	4	5	6	7	8	9
н4850	—	—	—	411 736,65	2 172 377,03	—	Геодезический метод	$\sqrt{(0,07^2 + 0,07^2)} = 0,10$
н4860	—	—	—	411 732,58	2 172 379,82	—		
н4870	—	—	—	411 730,75	2 172 377,15	—		
н4850	—	—	—	411 729,68	2 172 377,88	—		
н4860	—	—	—	411 728,15	2 172 375,64	—		
н4870	—	—	—	411 733,29	2 172 372,12	—		
н4850	—	—	—	411 736,65	2 172 377,03	—		

2. Сведения о характеристиках объекта недвижимости с кадастровым номером 31:09:2506001:66 :

№ п/п	Наименование характеристики	Значение характеристики
1	2	3
1.	Вид объекта недвижимости	Здание

1	2	3
2.	Ранее присвоенный государственный учетный номер (инвентарный) здания, сооружения, объекта незавершенного строительства	—
3.	Кадастровый номер земельного участка (земельных участков), в границах которого (которых) расположены здание, сооружение, объект незавершенного строительства	31:09:2506001:11
4.	Уникальный учетный номер кадастрового квартала, в границах которого расположены здание, сооружение, объект незавершенного строительства	31:09:2506001
5.	Адрес здания, сооружения, объекта незавершенного строительства	—
5.1.	Сведения о местоположении здания, сооружения, объекта незавершенного строительства (при отсутствии адреса) в структурированном в соответствии с федеральной информационной адресной системой виде	Российская Федерация, Белгородская область, Корочанский р-н, Гороженое х
5.2.	Дополнительные сведения о местоположении	поселение Жигайловское
6.	Иные сведения	—

3. Пояснения к сведениям об объекте недвижимости с кадастровым номером 31:09:2506001:66 :

1.	—
----	---

1. Сведения о характерных точках контура объекта недвижимости с кадастровым номером 31:09:2506001:71 :

Система координат		МСК-31					Зона №		2
Обозначение характерных точек границ	Содержатся в Едином государственном реестре недвижимости			Определены в ходе выполнения комплексных кадастровых работ			Метод определения координат	Формулы, примененные для расчета средней квадратической погрешности определения координат характерных точек (Mt), м, с подставленными в такие формулы значениями и итоговые (вычисленные) значения Mt, м	
	координаты, м		Радиус, м	координаты, м		Радиус, м			
	X	Y	R	X	Y	R			
1	2	3	4	5	6	7	8	9	
н506О	—	—	—	411 678,14	2 172 421,39	—	Геодезический метод	$\sqrt{(0,07^2 + 0,07^2)} = 0,10$	
н507О	—	—	—	411 673,00	2 172 425,59	—			
н508О	—	—	—	411 668,95	2 172 420,63	—			
н509О	—	—	—	411 674,09	2 172 416,43	—			

1	2	3	4	5	6	7	8	9
н5250	—	—	—	411 659,89	2 172 431,94	—	Геодезический метод	$\sqrt{(0,07^2 + 0,07^2)} = 0,10$
н5260	—	—	—	411 654,63	2 172 435,15	—		
н5270	—	—	—	411 650,18	2 172 427,87	—		
н5280	—	—	—	411 655,44	2 172 424,66	—		
н5250	—	—	—	411 659,89	2 172 431,94	—		

2. Сведения о характеристиках объекта недвижимости с кадастровым номером 31:09:2505001:429 :

№ п/п	Наименование характеристики	Значение характеристики
1	2	3
1.	Вид объекта недвижимости	Здание
2.	Ранее присвоенный государственный учетный номер (инвентарный) здания, сооружения, объекта незавершенного строительства	—
3.	Кадастровый номер земельного участка (земельных участков), в границах которого (которых) расположены здание, сооружение, объект незавершенного строительства	31:09:2506001:16
4.	Уникальный учетный номер кадастрового квартала, в границах которого расположены здание, сооружение, объект незавершенного строительства	31:09:2506001
5.	Адрес здания, сооружения, объекта незавершенного строительства	Российская Федерация, обл. Белгородская, р-н Корочанский, с. п. Жигайловское, х. Гороженое, ул. Лесная, д. 9
5.1.	Сведения о местоположении здания, сооружения, объекта незавершенного строительства (при отсутствии адреса) в структурированном в соответствии с федеральной информационной адресной системой виде	—
5.2.	Дополнительные сведения о местоположении	—
6.	Иные сведения	—

3. Пояснения к сведениям об объекте недвижимости с кадастровым номером 31:09:2505001:429 :

1.	—
----	---

1. Сведения о характерных точках контура объекта недвижимости с кадастровым номером 31:09:2506001:46 :

Система координат		МСК-31					Зона № <u>2</u>	
Обозначение характерных точек границ	Содержатся в Едином государственном реестре недвижимости			Определены в ходе выполнения комплексных кадастровых работ			Метод определения координат	Формулы, примененные для расчета средней квадратической погрешности определения координат характерных точек (Mt), м, с подставленными в такие формулы значениями и итоговые (вычисленные) значения Mt, м
	координаты, м		Радиус, м	координаты, м		Радиус, м		
	X	Y	R	X	Y	R		
1	2	3	4	5	6	7	8	9
н529О	—	—	—	411 639,94	2 172 443,43	—	Геодезический метод	$\sqrt{(0,07^2 + 0,07^2)} = 0,10$
н530О	—	—	—	411 634,04	2 172 446,75	—		
н531О	—	—	—	411 632,39	2 172 443,82	—		
н532О	—	—	—	411 631,29	2 172 444,44	—		
н533О	—	—	—	411 628,50	2 172 439,61	—		
н534О	—	—	—	411 635,26	2 172 435,58	—		
н529О	—	—	—	411 639,94	2 172 443,43	—		

2. Сведения о характеристиках объекта недвижимости с кадастровым номером 31:09:2506001:46 :

№ п/п	Наименование характеристики	Значение характеристики
1	2	3
1.	Вид объекта недвижимости	Здание
2.	Ранее присвоенный государственный учетный номер (инвентарный) здания, сооружения, объекта незавершенного строительства	—
3.	Кадастровый номер земельного участка (земельных участков), в границах которого (которых) расположены здание, сооружение, объект незавершенного строительства	31:09:2506001:17
4.	Уникальный учетный номер кадастрового квартала, в границах которого расположены здание, сооружение, объект незавершенного строительства	31:09:2506001

1	2	3
5.	Адрес здания, сооружения, объекта незавершенного строительства	Белгородская область, р-н. Корочанский, х. Гороженое, ул. Лесная, д. 7
5.1.	Сведения о местоположении здания, сооружения, объекта незавершенного строительства (при отсутствии адреса) в структурированном в соответствии с федеральной информационной адресной системой виде	—
5.2.	Дополнительные сведения о местоположении	—
6.	Иные сведения	—

3. Пояснения к сведениям об объекте недвижимости с кадастровым номером 31:09:2506001:46 :

1.	—
----	---

1. Сведения о характерных точках контура объекта недвижимости с кадастровым номером 31:09:2506001:77 :

Система координат	<u>МСК-31</u>	Зона №	<u>2</u>
-------------------	---------------	--------	----------

Обозначение характерных точек границ	Содержатся в Едином государственном реестре недвижимости			Определены в ходе выполнения комплексных кадастровых работ			Метод определения координат	Формулы, примененные для расчета средней квадратической погрешности определения координат характерных точек (Mt), м, с подставленными в такие формулы значениями и итоговые (вычисленные) значения Mt, м
	координаты, м		Радиус, м	координаты, м		Радиус, м		
	X	Y	R	X	Y	R		
1	2	3	4	5	6	7	8	9
н5400	—	—	—	411 601,75	2 172 461,52	—	Геодезический метод	$\sqrt{(0,07^2 + 0,07^2)} = 0,10$
н5410	—	—	—	411 597,56	2 172 464,27	—		
н5420	—	—	—	411 595,99	2 172 461,53	—		
н5430	—	—	—	411 594,95	2 172 462,14	—		
н5440	—	—	—	411 593,60	2 172 459,76	—		
н5450	—	—	—	411 599,12	2 172 456,24	—		
н5400	—	—	—	411 601,75	2 172 461,52	—		

2. Сведения о характеристиках объекта недвижимости с кадастровым номером 31:09:2506001:77 :

№ п/п	Наименование характеристики	Значение характеристики
1	2	3
1.	Вид объекта недвижимости	Здание

1	2	3
2.	Ранее присвоенный государственный учетный номер (инвентарный) здания, сооружения, объекта незавершенного строительства	—
3.	Кадастровый номер земельного участка (земельных участков), в границах которого (которых) расположены здание, сооружение, объект незавершенного строительства	31:09:2506001:18
4.	Уникальный учетный номер кадастрового квартала, в границах которого расположены здание, сооружение, объект незавершенного строительства	31:09:2506001
5.	Адрес здания, сооружения, объекта незавершенного строительства	Белгородская область, р-н. Корочанский, х. Гороженое, ул. Лесная, д. 6
5.1.	Сведения о местоположении здания, сооружения, объекта незавершенного строительства (при отсутствии адреса) в структурированном в соответствии с федеральной информационной адресной системой виде	—
5.2.	Дополнительные сведения о местоположении	—
6.	Иные сведения	—

3. Пояснения к сведениям об объекте недвижимости с кадастровым номером 31:09:2506001:77 :

1.	—
----	---

1. Сведения о характерных точках контура объекта недвижимости с кадастровым номером 31:09:2506001:48 :

Система координат <u>МСК-31</u>							Зона № <u>2</u>	
Обозначение характерных точек границ	Содержатся в Едином государственном реестре недвижимости			Определены в ходе выполнения комплексных кадастровых работ			Метод определения координат	Формулы, примененные для расчета средней квадратической погрешности определения координат характерных точек (Mt), м, с подставленными в такие формулы значениями и итоговые (вычисленные) значения Mt, м
	координаты, м		Радиус, м	координаты, м		Радиус, м		
	X	Y	R	X	Y	R		
1	2	3	4	5	6	7	8	9
н5500	—	—	—	411 584,33	2 172 473,44	—	Геодезический метод	$\sqrt{(0,07^2 + 0,07^2)} = 0,10$
н5510	—	—	—	411 580,39	2 172 475,52	—		
н5520	—	—	—	411 578,16	2 172 471,57	—		
н5530	—	—	—	411 575,80	2 172 473,01	—		

1	2	3	4	5	6	7	8	9
н5540	—	—	—	411 573,51	2 172 469,39	—	Геодезический метод	$\sqrt{(0,07^2 + 0,07^2)} = 0,10$
н5550	—	—	—	411 579,78	2 172 465,59	—		
н5500	—	—	—	411 584,33	2 172 473,44	—		

2. Сведения о характеристиках объекта недвижимости с кадастровым номером 31:09:2506001:48 :

№ п/п	Наименование характеристики	Значение характеристики
1	2	3
1.	Вид объекта недвижимости	Здание
2.	Ранее присвоенный государственный учетный номер (инвентарный) здания, сооружения, объекта незавершенного строительства	—
3.	Кадастровый номер земельного участка (земельных участков), в границах которого (которых) расположены здание, сооружение, объект незавершенного строительства	31:09:2506001:19
4.	Уникальный учетный номер кадастрового квартала, в границах которого расположены здание, сооружение, объект незавершенного строительства	31:09:2506001
5.	Адрес здания, сооружения, объекта незавершенного строительства	Белгородская область, р-н Корочанский, х. Гороженое, ул. Лесная, д. 5
5.1.	Сведения о местоположении здания, сооружения, объекта незавершенного строительства (при отсутствии адреса) в структурированном в соответствии с федеральной информационной адресной системой виде	—
5.2.	Дополнительные сведения о местоположении	—
6.	Иные сведения	—

3. Пояснения к сведениям об объекте недвижимости с кадастровым номером 31:09:2506001:48 :

1.	—
----	---

1. Сведения о характерных точках контура объекта недвижимости с кадастровым номером 31:09:2506001:80 :

Система координат		МСК-31					Зона № <u>2</u>	
Обозначение характерных точек границ	Содержатся в Едином государственном реестре недвижимости			Определены в ходе выполнения комплексных кадастровых работ			Метод определения координат	Формулы, примененные для расчета средней квадратической погрешности определения координат характерных точек (Mt), м, с подставленными в такие формулы значениями и итоговые (вычисленные) значения Mt, м
	координаты, м		Радиус, м	координаты, м		Радиус, м		
	X	Y	R	X	Y	R		
1	2	3	4	5	6	7	8	9
н583О	—	—	—	411 448,53	2 172 507,98	—	Геодезический метод	$\sqrt{(0,07^2 + 0,07^2)} = 0,10$
н584О	—	—	—	411 442,74	2 172 509,95	—		
н585О	—	—	—	411 440,76	2 172 504,14	—		
н586О	—	—	—	411 446,55	2 172 502,17	—		
н583О	—	—	—	411 448,53	2 172 507,98	—		

2. Сведения о характеристиках объекта недвижимости с кадастровым номером 31:09:2506001:80 :

№ п/п	Наименование характеристики	Значение характеристики
1	2	3
1.	Вид объекта недвижимости	Здание
2.	Ранее присвоенный государственный учетный номер (инвентарный) здания, сооружения, объекта незавершенного строительства	—
3.	Кадастровый номер земельного участка (земельных участков), в границах которого (которых) расположены здание, сооружение, объект незавершенного строительства	31:09:2506001:28
4.	Уникальный учетный номер кадастрового квартала, в границах которого расположены здание, сооружение, объект незавершенного строительства	31:09:2506001
5.	Адрес здания, сооружения, объекта незавершенного строительства	Россия, Белгородская обл., Корочанский район, х. Гороженое, ул. Лесная, дом 1
5.1.	Сведения о местоположении здания, сооружения, объекта незавершенного строительства (при отсутствии адреса) в структурированном в соответствии с федеральной информационной адресной системой виде	—
5.2.	Дополнительные сведения о местоположении	—

1	2	3
6.	Иные сведения	—

3. Пояснения к сведениям об объекте недвижимости с кадастровым номером 31:09:2506001:80 :

1.	—
----	---

1. Сведения о характерных точках контура объекта недвижимости с кадастровым номером 31:09:2506001:76 :

Система координат	<u>МСК-31</u>	Зона №	<u>2</u>
-------------------	---------------	--------	----------

Обозначение характерных точек границ	Содержатся в Едином государственном реестре недвижимости			Определены в ходе выполнения комплексных кадастровых работ			Метод определения координат	Формулы, примененные для расчета средней квадратической погрешности определения координат характерных точек (Mt), м, с подставленными в такие формулы значениями и итоговые (вычисленные) значения Mt, м
	координаты, м		Радиус, м	координаты, м		Радиус, м		
	X	Y	R	X	Y	R		
1	2	3	4	5	6	7	8	9
н255О	—	—	—	411 748,22	2 172 360,64	—	Геодезический метод	$\sqrt{(0,07^2 + 0,07^2)} = 0,10$
н256О	—	—	—	411 751,22	2 172 365,33	—		
н257О	—	—	—	411 746,90	2 172 368,09	—		
н258О	—	—	—	411 743,90	2 172 363,41	—		
н255О	—	—	—	411 748,22	2 172 360,64	—		

2. Сведения о характеристиках объекта недвижимости с кадастровым номером 31:09:2506001:76 :

№ п/п	Наименование характеристики	Значение характеристики
1	2	3
1.	Вид объекта недвижимости	Здание
2.	Ранее присвоенный государственный учетный номер (инвентарный) здания, сооружения, объекта незавершенного строительства	—
3.	Кадастровый номер земельного участка (земельных участков), в границах которого (которых) расположены здание, сооружение, объект незавершенного строительства	31:09:2506001:10
4.	Уникальный учетный номер кадастрового квартала, в границах которого расположены здание, сооружение, объект незавершенного строительства	31:09:2506001

1	2	3
5.	Адрес здания, сооружения, объекта незавершенного строительства	Белгородская область, р-н. Корочанский, х. Гороженое, ул. Лесная, д. 11
5.1.	Сведения о местоположении здания, сооружения, объекта незавершенного строительства (при отсутствии адреса) в структурированном в соответствии с федеральной информационной адресной системой виде	—
5.2.	Дополнительные сведения о местоположении	—
6.	Иные сведения	—
3. Пояснения к сведениям об объекте недвижимости с кадастровым номером <u>31:09:2506001:76</u> :		
1.	—	

**Сведения о зданиях, сооружениях, объектах незавершенного строительства,
необходимые для исправления реестровых ошибок в сведениях об описании их местоположения**

1. Сведения о характерных точках контура _____
 вид объекта недвижимости (здание, сооружение, объект незавершенного строительства)
 с кадастровым номером _____:

Система координат _____ Зона № _____

Обозначение характерных точек границ	Содержатся в Едином государственном реестре недвижимости			Определены в ходе выполнения комплексных кадастровых работ			Метод определения координат	Формулы, примененные для расчета средней квадратической погрешности определения координат характерных точек (Mt), м, с подставленными в такие формулы значениями и итоговые (вычисленные) значения Mt, м
	координаты, м		Радиус, м	координаты, м		Радиус, м		
	X	Y	R	X	Y	R		
1	2	3	4	5	6	7	8	9

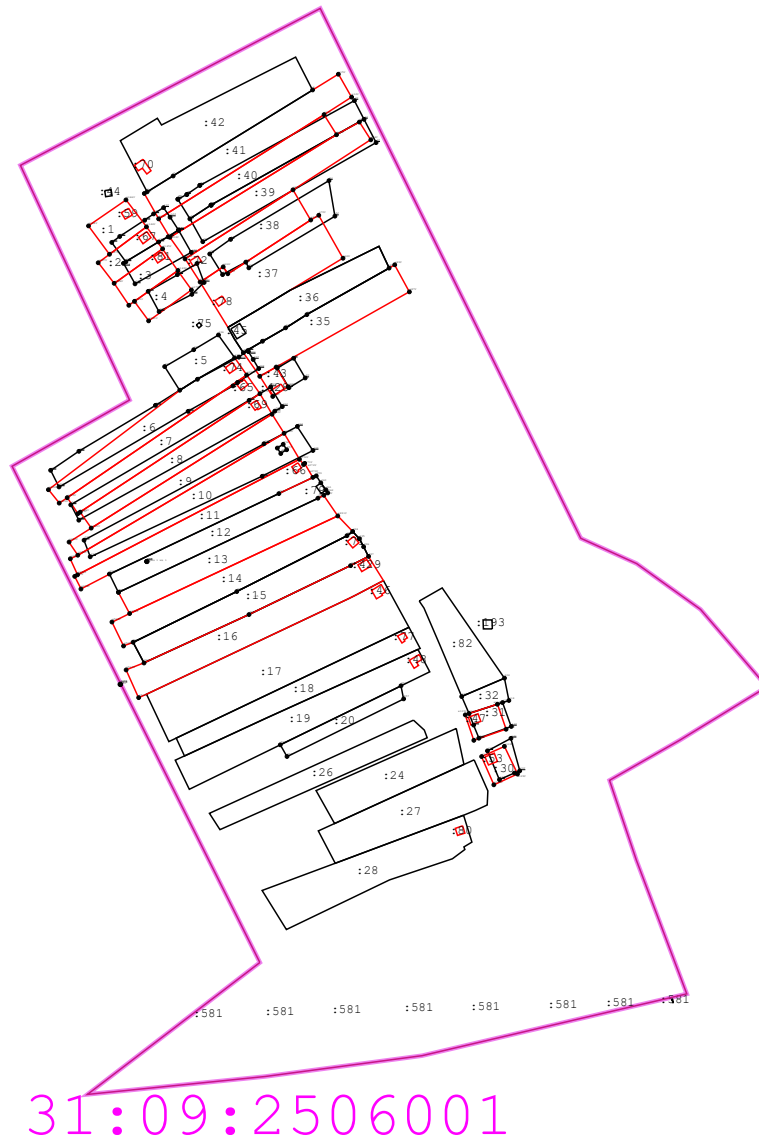
2. Иные сведения об объекте недвижимости с кадастровым номером _____:

1. _____

3. Пояснения к сведениям об объекте недвижимости с кадастровым номером _____:

1. _____

Схема границ земельных участков



Масштаб 1:6 000

Условные обозначения:









-  - Существующая часть границы, имеющиеся в ГКН сведения о которой достаточны для определения её местоположения
-  - Вновь образованная часть границы, сведения о которой достаточны для определения её местоположения
-  - Кадастровый номер земельного участка
-  - Обозначение кадастрового квартала
-  - Граница кадастрового квартала
-  - Прекращающая существование точка
-  Н701У - Характерная точка границ земельного участка
-  379 - Существующая точка, имеющиеся в ГКН сведения о которой позволяют однозначно определить ее местоположение

Схема границ земельных участков



31:09:2506001

Масштаб 1:3 800