

## КАРТА-ПЛАН ТЕРРИТОРИИ

### Пояснительная записка

#### 1. Сведения о территории выполнения комплексных кадастровых работ:

*Российская Федерация, Белгородская область, Корочанский муниципальный округ, х. Остапенко - 2, кадастровый квартал 31:09:0807004*

(наименование субъекта Российской Федерации, муниципального образования, населенного пункта, уникальные учетные номера кадастровых кварталов, иные сведения, позволяющие определить местоположение территории, на которой выполняются комплексные кадастровые работы, например, наименование садоводческого или огороднического некоммерческого товарищества, гаражного кооператива, элемента планировочной структуры)

#### 2. Основания выполнения комплексных кадастровых работ:

Наименование, дата и номер документа, на основании которого выполняются комплексные кадастровые работы:

*Муниципальный контракт № 0826500000923000001/3 от 14 февраля 2023 г., выдан Администрация муниципального района "Корочанский район"*

3. Дата подготовки карты-плана территории: 16 июня 2026 г.

#### 4. Сведения о заказчике(ах) комплексных кадастровых работ:

В отношении юридического лица, органа местного самоуправления муниципального района, муниципального округа или городского округа либо уполномоченного исполнительного органа государственной власти субъекта Российской Федерации:

полное или сокращенное (в случае, если имеется) наименование: Администрация муниципального района «Корочанский район»

основной государственный регистрационный номер: 1023101336433

идентификационный номер налогоплательщика: 3110002415

В отношении физического лица или представителя физических или юридических лиц:

фамилия, имя, отчество (последнее - при наличии): —

страховой номер индивидуального лицевого счета в системе обязательного пенсионного страхования Российской Федерации (СНИЛС): —

Наименование и реквизиты документа, подтверждающие полномочия представителя заказчика(ов) комплексных кадастровых работ:

—

Адрес электронной почты (для направления уведомления о результатах внесения сведений в Единый государственный реестр недвижимости):

—

#### 5. Сведения об исполнителе комплексных кадастровых работ:

Полное или сокращенное (в случае, если имеется) наименование и адрес юридического лица, с которым заключен государственный или муниципальный контракт либо договор подряда на выполнение комплексных кадастровых работ:

*ООО "Белгородземпроект", адрес: 308000, Белгородская обл, Белгород г, Славы пр-кт, 110 ДОМ*

Фамилия, имя, отчество кадастрового инженера (последнее - при наличии): *Морозов Николай Иванович*  
и основной государственный регистрационный номер кадастрового инженера индивидуального предпринимателя (ОГРНИП): *—*

Страховой номер индивидуального лицевого счета в системе обязательного пенсионного страхования Российской Федерации (СНИЛС) кадастрового инженера: *053-110-862-09*

Уникальный реестровый номер кадастрового инженера в реестре саморегулируемой организации кадастровых инженеров и дата внесения сведений о физическом лице в такой реестр: *1750, 10 июня 2016 г.*

Полное или (в случае, если имеется) сокращенное наименование саморегулируемой организации кадастровых инженеров, членом которой является кадастровый инженер:  
*Ассоциация СРО "ОПКД"*

Контактный телефон: *(4722)32-43-46*

Почтовый адрес и адрес электронной почты, по которым осуществляется связь с кадастровым инженером:  
*308015, г. Белгород, пр-кт Славы, д.110, Belgorodzem@mail.ru*

**6. Перечень документов, использованных при подготовке карты-плана территории:**

№ п/п	Реквизиты документа				
	Вид	Дата	Номер	Наименование	Иные сведения
1	2	3	4	5	6
1	Кадастровый план территории	31 октября 2022 г.	б/н	Кадастровый план территории	—
2	Нормативный правовой акт органа местного самоуправления, выдан: Администрация муниципального района "Корочанский район"	26 декабря 2022 г.	985	Постановление "О проведении комплексных кадастровых работ на территории Корочанского района Белгородской области"	—
3	Материалы картографо-геодезического фонда, выдан: Управление Федеральной службы государственной регистрации, кадастра и картографии по Белгородской области	21 марта 2017 г.	02-05-62/221	Выписка из каталога координат и высот геодезических пунктов на Белгородскую область	—

1	2	3	4	5	6
4	Материалы картографо-геодезического фонда, выдан: Управление Федеральной службы государственной регистрации, кадастра и картографии по Белгородской области	21 марта 2017 г.	02-05-62/219	Выписка из каталога координат и высот геодезических пунктов на Белгородскую область	—
5	Иные документы, выдан: Администрация муниципального района "Корочанский район"	11 июля 2023 г.	2096	Выписка из информационной системы обеспечения градостроительной деятельности	—

### 7. Пояснения к карте-плану территории:

#### Уточняемые земельные участки

В рамках исполнения муниципального контракта №082650000923000001/3 от 14 февраля 2023 года, были проанализированы сведения ЕГРН и имеющиеся материалы и документы на объекты недвижимости при выполнении комплексных кадастровых работ.

Ранее в карта- план территории были установлены границы 3 земельных участков, исправлены реестровые ошибки в 12 земельных участках, установлены границы 14 объектов капитального строительства, исправлены реестровые ошибки в 1 объекте капитального строительства.

При выполнении комплексных кадастровых работ по муниципальному контракту №082650000923000001/3 от 14 февраля 2023 года, на выполнение комплексных кадастровых работ на территориях муниципальных образований Белгородской области в кадастровом квартале 31:09:0807004 в Карте-плане территории, в сведениях о местоположении границ земельного участка с кадастровым номером 31:09:0807004:14 была допущена ошибка в расположении земельного участка, не были включены в Карта-план территории земельные участки с кадастровым номером 31:09:0807005:255 и 31:09:0807005:256, расположенные на территории указанного кадастрового квартала.

В адрес администрации муниципального района "Корочанский район" и в адрес ООО «Белгородземпроект» поступило заявление от собственника земельных участков с кадастровыми номерами 31:09:0807005:255 и 31:09:0807005:256 с возражением относительно местоположения границ земельных участков, а именно что в результате выполнения комплексных кадастровых работ установленное месторасположение границ земельного участка 31:09:0807004:14 неверное, не совпадает с фактическим землепользованием и с приложением правоустанавливающих документов. Земельный участок с кадастровым номером 31:09:0807004:14, права на который не зарегистрированы, размежеван ошибочно. Фактически на данной территории расположен земельный участок с кадастровым номером 31:09:0807005:256. Сведения о местоположении границ земельного участка с кадастровым номером 31:09:0807004:14, необходимо аннулировать, как ошибочные.

На земельном участке 31:09:0807004:14 по сведениям ЕГРН расположен ОКС 31:09:0807005:149, фактически ОКС расположен на земельном участке 31:09:0807005:256.

В рамках гарантийных обязательств, в связи с обращением заказчика комплексных кадастровых работ в лице администрации муниципального района «Корочанский район» подготовлен Карта-план территории с целью внесения в ЕГРН сведений о местоположении границ земельных участков с кадастровыми номерами 31:09:0807005:255 и 31:09:0807005:256.

### Сведения о пунктах геодезической сети и средствах измерений

#### 1. Сведения о пунктах геодезической сети:

№ п/п	Вид геодезической сети	Название пункта геодезической сети и тип знака	Система координат пункта геодезической сети	Координаты пункта, м		Дата обследования 18 апреля 2023 г.		
						Сведения о состоянии		
				Х	У	наружного знака пункта	центра пункта	марки центра пункта

1	2	3	4	5	6	7	8	9
1	Государственная геодезическая сеть, 603 Беломестное, 2 кл., сигнал. Государственная геодезическая сеть (ГГС) 2 кл.	603 Беломестное, сигнал	МСК-31, зона 2	405 149,55	2 194 022,79	Не обнаружен	Сохранился	Не обнаружен
2	Государственная геодезическая сеть, Чумичево, 1 кл., сигнал. Государственная геодезическая сеть (ГГС) 1 кл.	Чумичево, сигнал		392 681,59	2 131 685,29			
3	Государственная геодезическая сеть, Марьевский, 2 кл., сигнал. Государственная геодезическая сеть (ГГС) 2 кл.	Марьевский, сигнал		392 020,27	2 170 692,25			

**2. Сведения об использованных средствах измерений:**

№ п/п	Наименование и обозначение типа средства измерений - прибора (инструмента, аппаратуры)	Заводской или серийный номер средства измерений	Реквизиты свидетельства о поверке прибора (инструмента, аппаратуры) и (или) срок действия поверки
1	2	3	4
1	Аппаратура геодезическая спутниковая EFT M3 PLUS (заводской номер SN13794814)	SN13794814	Свидетельство о поверке №С-ГСХ/04-08-2025/452957859 от 04.08.2025 г., действительно до 03.08.2026 г.

**Сведения об уточняемых земельных участках**

**1. Сведения о характерных точках границ уточняемого земельного участка с кадастровым номером** 31:09:0807005:255 :  
 Система координат МСК-31 Зона № 2

Обозначение характерных точек границ	Координаты, м				Метод определения координат	Формулы, примененные для расчета средней квадратической погрешности определения координат характерных точек границ (Mt), с подставленными в такие формулы значениями и итоговые (вычисленные) значения Mt, м	Описание закрепления точки
	содержатся в Едином государственном реестре недвижимости		определены в результате выполнения комплексных кадастровых работ				
	X	Y	X	Y			
1	2	3	4	5	6	7	8
н1У	—	—	414 913,86	2 165 821,62	Метод спутниковых геодезических измерений (определений)	$\sqrt{(0,07^2 + 0,07^2)} = 0,10$	—
н2У	—	—	414 913,03	2 165 820,98			
н3У	—	—	414 918,77	2 165 813,78			
н4У	—	—	414 923,92	2 165 806,89			
н5У	—	—	414 937,16	2 165 816,94			
н6У	—	—	414 867,22	2 165 908,66			
н7У	—	—	414 853,64	2 165 898,50			
н8У	—	—	414 896,58	2 165 843,41			
н1У	—	—	414 913,86	2 165 821,62			

**2. Сведения о частях границ уточняемого земельного участка с кадастровым номером** 31:09:0807005:255 :

Обозначение части границ		Горизонтальное проложение (S), м	Описание прохождения части границ	Сведения о согласовании местоположения границ (согласовано/спорное)
от т.	до т.			
1	2	3	4	5
н1У	н2У	1,05	—	согласовано

1	2	3	4	5
н2У	н3У	9,21	—	согласовано
н3У	н4У	8,60		
н4У	н5У	16,62		
н5У	н6У	115,34		
н6У	н7У	16,96		
н7У	н8У	69,85		
н8У	н1У	27,81		

**3. Сведения о характеристиках уточняемого земельного участка с кадастровым номером** 31:09:0807005:255 :

№ п/п	Наименование характеристики земельного участка	Значение характеристики
1	2	3
1.	Сведения об адресе земельного участка	—
1.1.	Сведения об ином месте нахождения земельного участка, не являющегося объектом адресации, в структурированном виде	Российская Федерация, Белгородская область, Корочанский район, Клиновец село, дом (х. Остапенко)
1.2.	Дополнительные сведения о месте нахождения земельного участка	—
2.	Площадь земельного участка ± величина погрешности определения (вычисления) площади ( $P \pm \Delta P$ ), м <sup>2</sup>	1 897 ± 15
3.	Формула, примененная для вычисления предельной погрешности определения площади земельного участка, с подставленными значениями и итоговые (вычисленные) значения	$3,5 * 0,10 * \sqrt{(1\ 897)} = 15$
4.	Площадь земельного участка согласно сведениям Единого государственного реестра недвижимости (Ркад), м <sup>2</sup>	1 897
5.	Оценка расхождения Р и Ркад ( $P - P_{кад}$ ), м <sup>2</sup>	0
6.	Предельный минимальный и максимальный размеры земельного участка (Рмин и Рмакс), м <sup>2</sup>	— —
7.	Вид (виды) разрешенного использования	для ведения личного подсобного хозяйства
7.1.	Дополнительные сведения об использовании земельного участка	—
8.	Кадастровый или иной государственный учетный номер (инвентарный) здания, сооружения, объекта незавершенного строительства, расположенного на земельном участке	—
9.	Сведения о земельных участках (землях общего пользования, территории общего пользования), посредством которых обеспечивается доступ	—
10.	Иные сведения	—



1	2	3	4	5	6	7	8
н9У	—	—	415 009,11	2 165 815,37	Метод спутниковых геодезических измерений (определений)	$\sqrt{(0,07^2 + 0,07^2)} = 0,10$	—

**2. Сведения о частях границ уточняемого земельного участка с кадастровым номером** 31:09:0807005:256 :

Обозначение части границ		Горизонтальное проложение (S), м	Описание прохождения части границ	Сведения о согласовании местоположения границ (согласовано/спорное)
от т.	до т.			
1	2	3	4	5
н9У	н10У	26,07	—	согласовано
н10У	н11У	43,04		
н11У	н12У	61,82		
н12У	н13У	3,30		
н13У	н14У	6,94		
н14У	н15У	2,20		
н15У	н16У	18,59		
н16У	н17У	2,39		
н17У	н18У	16,76		
н18У	н19У	2,52		
н19У	н9У	45,21		

**3. Сведения о характеристиках уточняемого земельного участка с кадастровым номером** 31:09:0807005:256 :

№ п/п	Наименование характеристики земельного участка	Значение характеристики
1	2	3
1.	Сведения об адресе земельного участка	—
1.1.	Сведения об ином месте нахождения земельного участка, не являющегося объектом адресации, в структурированном виде	Российская Федерация, Белгородская область, Корочанский м р-н, Бехтеевское с/с, Остапенко Второй хутор, Пушкина улица
1.2.	Дополнительные сведения о месте нахождения земельного участка	земельный участок 9
2.	Площадь земельного участка ± величина погрешности определения (вычисления) площади ( $P \pm \Delta P$ ), м <sup>2</sup>	3 003 ± 19
3.	Формула, примененная для вычисления предельной погрешности определения площади земельного участка, с подставленными значениями и итоговые (вычисленные) значения	$3,5 * 0,10 * \sqrt{3 003} = 19$
4.	Площадь земельного участка согласно сведениям Единого государственного реестра недвижимости (Ркад), м <sup>2</sup>	3 003
5.	Оценка расхождения Р и Ркад ( $P - P_{кад}$ ), м <sup>2</sup>	0

1	2	3
6.	Предельный минимальный и максимальный размеры земельного участка (Рмин и Рмакс), м <sup>2</sup>	— —
7.	Вид (виды) разрешенного использования	для ведения личного подсобного хозяйства
7.1.	Дополнительные сведения об использовании земельного участка	—
8.	Кадастровый или иной государственный учетный номер (инвентарный) здания, сооружения, объекта незавершенного строительства, расположенного на земельном участке	31:09:0807005:149
9.	Сведения о земельных участках (землях общего пользования, территории общего пользования), посредством которых обеспечивается доступ	—
10.	Иные сведения	—
<b>4. Пояснения к сведениям об уточняемом земельном участке с кадастровым номером <u>31:09:0807005:256</u> :</b>		
1.	—	

### Сведения об образуемых земельных участках

**1. Сведения о характерных точках границ образуемого земельного участка** \_\_\_\_\_ :  
\_\_\_\_\_ обозначение земельного участка

Система координат \_\_\_\_\_ Зона № \_\_\_\_\_

Обозначение характерных точек границ	Координаты, м		Метод определения координат	Формулы, примененные для расчета средней квадратической погрешности определения координат характерных точек границ (Mt), с подставленными в такие формулы значениями и итоговые (вычисленные) значения Mt, м	Описание закрепления точки
	X	Y			
1	2	3	4	5	6

**2. Сведения о частях границ образуемого земельного участка** \_\_\_\_\_ :  
\_\_\_\_\_ обозначение земельного участка

Обозначение части границ		Горизонтальное проложение (S), м	Описание прохождения части границ	Сведения о согласовании местоположения границ (согласовано/спорное)
от т.	до т.			
1	2	3	4	5

**3. Сведения о характеристиках образуемого земельного участка** \_\_\_\_\_ :  
\_\_\_\_\_ обозначение земельного участка

№ п/п	Наименование характеристики земельного участка	Значение характеристики
1	2	3
1.	Сведения об адресе земельного участка	
1.1.	Сведения об ином месте нахождения земельного участка, не являющегося объектом адресации, в структурированном виде	
1.2.	Дополнительные сведения о месте нахождения земельного участка	
2.	Категория земель	
3.	Вид (виды) разрешенного использования	
3.1.	Дополнительные сведения об использовании земельного участка	
4.	Реестровый номер границ территориальной зоны или в случае отсутствия такого реестрового номера ее индивидуальное обозначение (вид, тип, номер, индекс)	
5.	Площадь земельного участка ± величина погрешности определения (вычисления) площади (P ± ΔP), м <sup>2</sup>	



**Сведения об уточняемых земельных участках, необходимые для исправления реестровых ошибок в сведениях о местоположении их границ**

**1. Сведения о характерных точках границ уточняемого земельного участка с кадастровым номером \_\_\_\_\_ :**

Система координат \_\_\_\_\_ Зона № \_\_\_\_\_

Обозначение характерных точек границ	Координаты, м				Метод определения координат	Формулы, примененные для расчета средней квадратической погрешности определения координат характерных точек границ (Mt), с подставленными в такие формулы значениями и итоговые (вычисленные) значения Mt, м	Описание закрепления точки
	содержатся в Едином государственном реестре недвижимости		определены в результате выполнения комплексных кадастровых работ				
	X	Y	X	Y			
1	2	3	4	5	6	7	8

**2. Сведения о частях границ уточняемого земельного участка с кадастровым номером \_\_\_\_\_ :**

Обозначение части границ		Горизонтальное проложение (S), м	Описание прохождения части границ	Сведения о согласовании местоположения границ (согласовано/спорное)
от т.	до т.			
1	2	3	4	5

**3. Сведения о характеристиках уточняемого земельного участка с кадастровым номером \_\_\_\_\_ :**

№ п/п	Наименование характеристики	Значение характеристики
1	2	3
1.	Сведения об адресе земельного участка	
1.1.	Сведения об ином месте нахождения земельного участка, не являющегося объектом адресации, в структурированном виде	
1.2.	Дополнительные сведения о месте нахождения земельного участка	
2.	Площадь земельного участка ± величина погрешности определения (вычисления) площади ( $P \pm \Delta P$ ), м <sup>2</sup>	
3.	Формула, примененная для вычисления предельной погрешности определения площади земельного участка, с подставленными значениями и итоговые (вычисленные) значения	
4.	Площадь земельного участка согласно сведениям Единого государственного реестра недвижимости (P <sub>кад</sub> ), м <sup>2</sup>	
5.	Оценка расхождения P и P <sub>кад</sub> ( $P - P_{кад}$ ), м <sup>2</sup>	
6.	Предельный минимальный и максимальный размеры земельного участка (P <sub>мин</sub> и P <sub>макс</sub> ), м <sup>2</sup>	

1	2	3
7.	Кадастровый или иной государственный учетный номер (инвентарный) здания, сооружения, объекта незавершенного строительства, расположенного на земельном участке	
8.	Вид (виды) разрешенного использования	
8.1.	Дополнительные сведения об использовании земельного участка	
9.	Сведения о земельных участках (землях общего пользования, территории общего пользования), посредством которых обеспечивается доступ	
10.	Иные сведения	
<b>4. Пояснения к сведениям об уточняемом земельном участке с кадастровым номером _____ :</b>		
1.		

**Описание местоположения здания, сооружения, объекта незавершенного строительства на земельном участке**

**1. Сведения о характерных точках контура объекта недвижимости с кадастровым номером \_\_\_\_\_ :**

Система координат \_\_\_\_\_ Зона № \_\_\_\_\_

Обозначение характерных точек границ	Содержатся в Едином государственном реестре недвижимости			Определены в ходе выполнения комплексных кадастровых работ			Метод определения координат	Формулы, примененные для расчета средней квадратической погрешности определения координат характерных точек (Mt), м, с подставленными в такие формулы значениями и итоговые (вычисленные) значения Mt, м
	координаты, м		Радиус, м	координаты, м		Радиус, м		
	X	Y	R	X	Y	R		
1	2	3	4	5	6	7	8	9

**2. Сведения о характеристиках объекта недвижимости с кадастровым номером \_\_\_\_\_ :**

№ п/п	Наименование характеристики	Значение характеристики
1	2	3
1.	Вид объекта недвижимости	
2.	Ранее присвоенный государственный учетный номер (инвентарный) здания, сооружения, объекта незавершенного строительства	
3.	Кадастровый номер земельного участка (земельных участков), в границах которого (которых) расположены здание, сооружение, объект незавершенного строительства	
4.	Уникальный учетный номер кадастрового квартала, в границах которого расположены здание, сооружение, объект незавершенного строительства	
5.	Сведения об адресе здания, сооружения, объекта незавершенного строительства	
5.1.	Сведения об ином месте нахождения здания, сооружения, объекта незавершенного строительства, не являющегося объектом адресации, в структурированном виде	
5.2.	Дополнительные сведения о месте нахождения здания, сооружения, объекта незавершенного строительства	
6.	Иные сведения	

**3. Пояснения к сведениям об объекте недвижимости с кадастровым номером \_\_\_\_\_ :**

1.	
----	--

**Сведения о зданиях, сооружениях, объектах незавершенного строительства,  
необходимые для исправления реестровых ошибок в сведениях об описании их местоположения**

**1. Сведения о характерных точках контура** \_\_\_\_\_  
 вид объекта недвижимости (здание, сооружение, объект незавершенного строительства)  
 с кадастровым номером \_\_\_\_\_:

Система координат \_\_\_\_\_ Зона № \_\_\_\_\_

Обозначение характерных точек границ	Содержатся в Едином государственном реестре недвижимости			Определены в ходе выполнения комплексных кадастровых работ			Метод определения координат	Формулы, примененные для расчета средней квадратической погрешности определения координат характерных точек (Mt), м, с подставленными в такие формулы значениями и итоговые (вычисленные) значения Mt, м
	координаты, м		Радиус, м	координаты, м		Радиус, м		
	X	Y	R	X	Y	R		
1	2	3	4	5	6	7	8	9

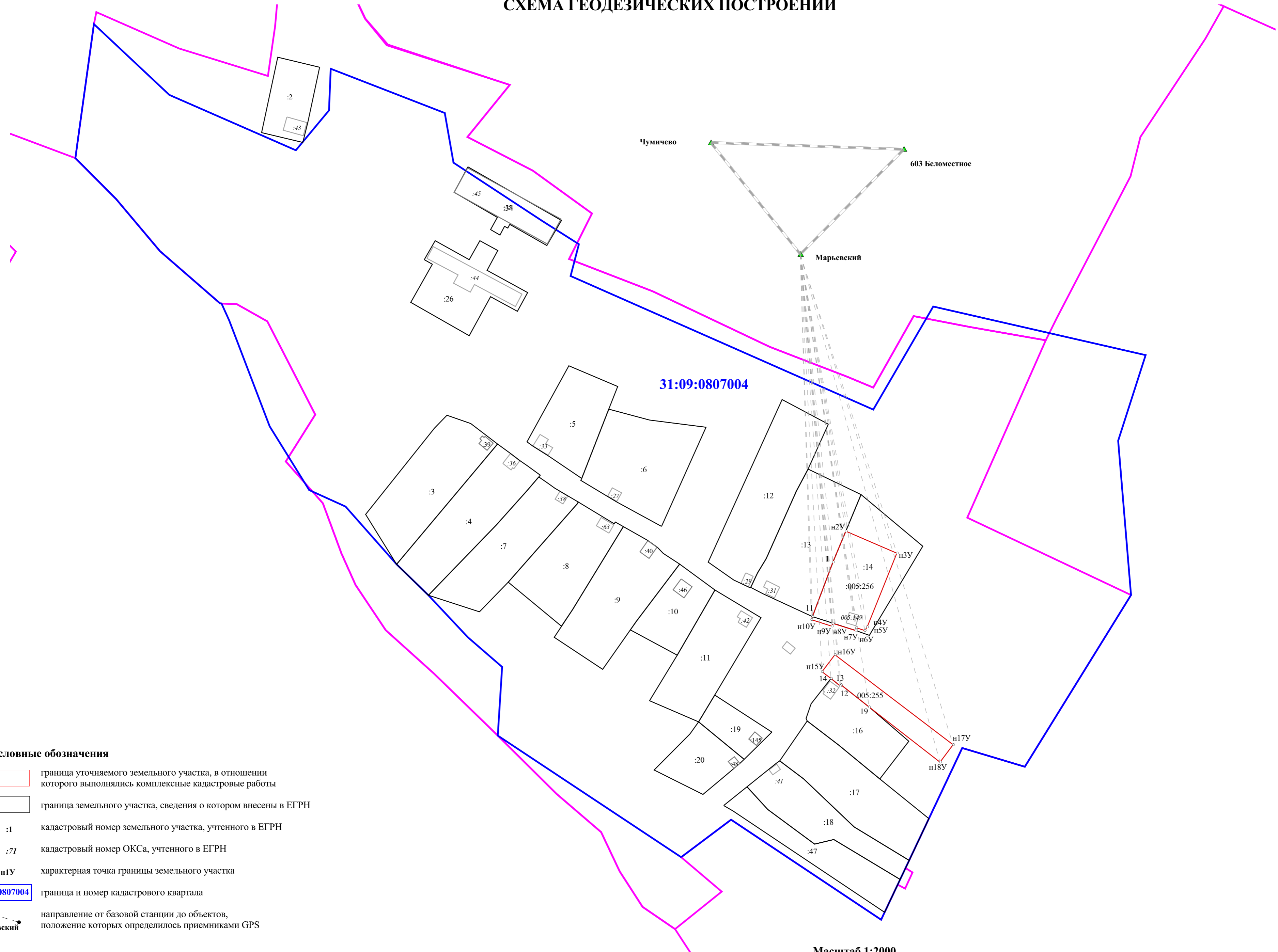
**2. Иные сведения об объекте недвижимости с кадастровым номером** \_\_\_\_\_:

1.

**3. Пояснения к сведениям об объекте недвижимости с кадастровым номером** \_\_\_\_\_:

1.

# СХЕМА ГЕОДЕЗИЧЕСКИХ ПОСТРОЕНИЙ

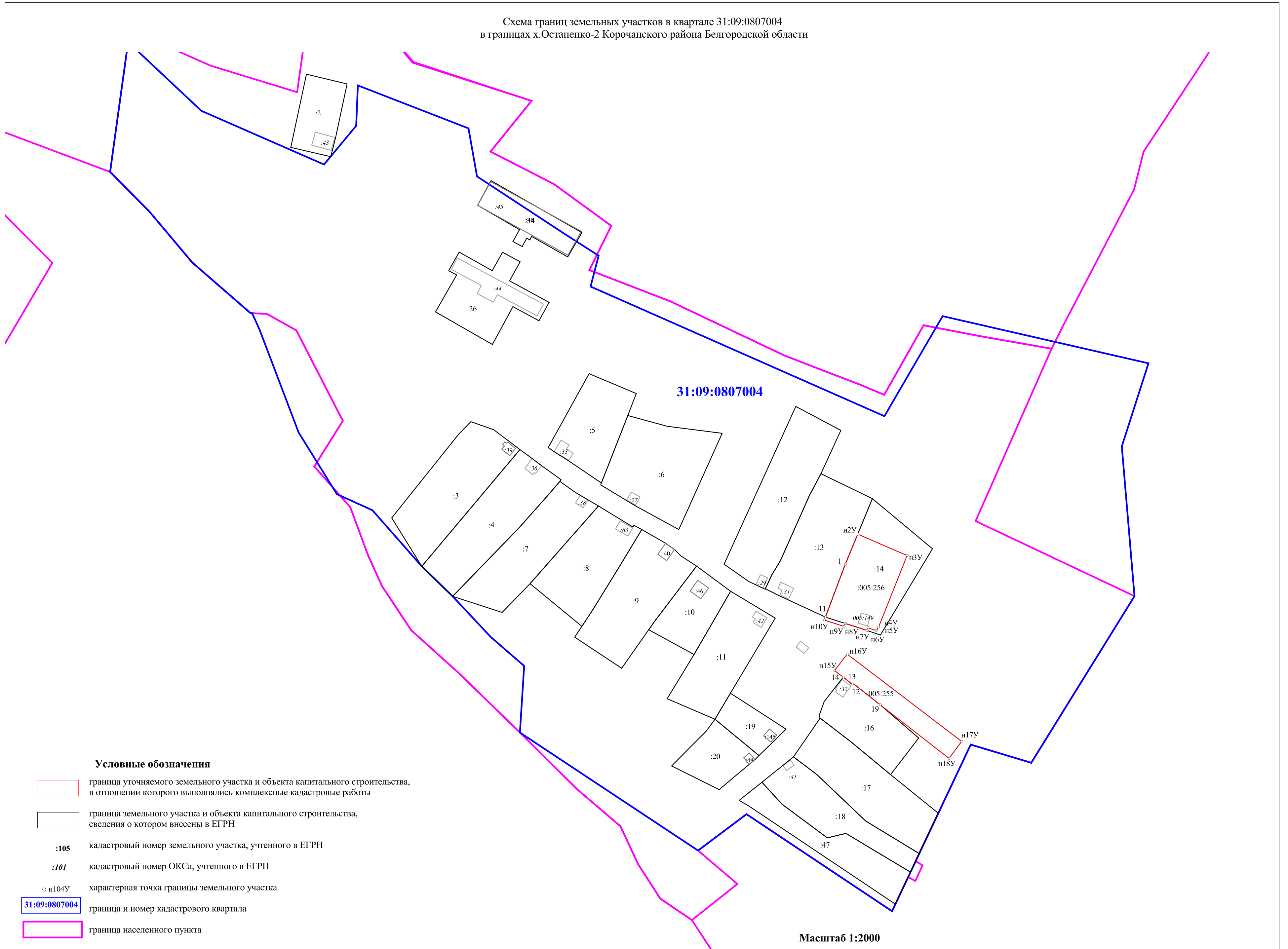


## Условные обозначения


- граница уточняемого земельного участка, в отношении которого выполнялись комплексные кадастровые работы
- граница земельного участка, сведения о котором внесены в ЕГРН
- :1 кадастровый номер земельного участка, учтенного в ЕГРН
- :71 кадастровый номер ОКСа, учтенного в ЕГРН
- н1У характерная точка границы земельного участка
- 31:09:0807004 граница и номер кадастрового квартала
- ▲ направление от базовой станции до объектов, положение которых определено приемниками GPS


Масштаб 1:2000

Схема границ земельных участков в квартале 31:09:0807004  
в границах х.Остапенко-2 Корочанского района Белгородской области



**Условные обозначения**

 граница уточняемого земельного участка и объекта капитального строительства, в отношении которого выполнялись комплексные кадастровые работы

 граница земельного участка и объекта капитального строительства, сведения о котором внесены в ЕГРН

:105 кадастровый номер земельного участка, учтенного в ЕГРН

:101 кадастровый номер ОКСа, учтенного в ЕГРН

o n104Y характерная точка границы земельного участка

 31:09:0807004 граница и номер кадастрового квартала

 граница населенного пункта

Масштаб 1:2000